



جُمْهُورِيَّةُ الْعِرَاقِ
رَأْسِيَّةُ مَجْلِسِ الْوُزَرَاءِ
الْهَيْئَةُ الْوَطْنِيَّةُ لِلْاِسْتِثْمَالِ

الخارطة الاستثمارية 2022



www.investpromo.gov.iq

www.nici.gov.iq



جمهورية العراق
رئاسة مجلس الوزراء
الهيئة الوطنية للاستثمار

الخارطة الاستثمارية للعراق

٢٠٢٢

www.investpromo.gov.iq

www.nici.gov.iq

info@investpromo.gov.iq

info@nici.gov.iq

عزيزي المستثمر:

حظي الاستثمار باهتمام كبير من قبل الحكومة الاتحادية وبدعم واسناد من قبل الهيئة الوطنية للاستثمار وكذلك هيئات الاستثمار في المحافظات نظراً للدور الاساسي الذي يلعبه في عملية التنمية الاقتصادية بعد ما اتسمت الموارد الاقتصادية بالندرة النسبية ، ولقد وجدنا ان التنسيق بين الاستثمارات المختلفة في الاقتصاد الوطني يؤدي الى نتائج ذات كفاءة اكبر من عدم التنسيق او ترك الاستثمار للقرارات الفردية دون تخطيط . وتعد البرامج الاستثمارية سواء الحكومية منها او الاستثمار بصورة مباشرة احدى ادوات السياسة الاقتصادية الكلية للدولة لاجل تسريع عملية النمو الاقتصادي وتحقيق الاهداف الاساسية للدولة في بناء التنمية الاقتصادية المتوازنة ، فضلا عن ان العلاقة بين الاستثمارات والنمو الاقتصادي يعد احدى اساليب العمل التخطيطي التي يمكن من خلالها معرفة توجهات الاقتصاد ومسيرته التنموية وتشخيص القطاعات الاساسية المحركة للنمو لكي يتسنى للمخطط اعادة الاستثمارات وفقاً لمعدلات النمو بما يحقق الهدف الذي يسعى اليه المخطط في وضع الاستراتيجيات المستقبلية، فيعتبر الاستثمار محرك للطاقات الانتاجية الجديدة الى جانب الحفاظ على الطاقات القائمة فزيادة الاستثمار تؤدي الى زيادة قدرة المجتمع على استغلال الموارد الاقتصادية غير المستغلة وزيادة قدرته على استخدام المهارات الفنية وتطبيق الفنون الإنتاجية الحديثة وتحسين نوعية المنتجات وتقليل كلفة الانتاج للوصول الى درجة عالية من التنافس في الاسواق المحلية والعالمية. وقد أولت الهيئة الوطنية للاستثمار وهيئات الاستثمار في المحافظات اهتماماً كبيراً في تحقيق الانجازات برغم الظروف الراهنة وقد خطت الهيئة الوطنية للاستثمار خطوات مهمة منذ تأسيسها بالقانون رقم (١٣) لسنة ٢٠٠٦ المعدل في مجال النهوض بواقع التنمية في البلد والانفتاح على العالم الخارجي من خلال الترويج للاستثمارات في العراق ومحاولتها جذب الاستثمارات المحلية والاجنبية باعتباره محرك اساسي في تنمية الاقتصاد العراقي واحداث تغييرات هيكلية في بنيته وتكوين قاعدة من المعلومات لتكون دليلاً للمستثمر ، كما ان للهيئة الدور الريادي في دعم القطاع الخاص على المستوى المحلي والدولي من خلال ورش العمل والندوات والمؤتمرات الداخلية والخارجية الهادفة الى دعم القطاع الخاص وسبل النهوض بواقعه وتشجيعه للدخول في شراكات دولية مع غرف التجارة الدولية والشركات العالمية ، كما ان الهيئة لم تكتف بالدور اعلاه انما لجأت الى دراسة اسباب التلكؤ في المشاريع الاستثمارية وتعزيز فرص نموها لذا التجأت الى تبني تعديل عدة تشريعات منها ذات

ارتباط مباشر بالعمل الاستثماري ومنها ما له علاقة غير مباشرة بالاستثمار الا ان بتعديله سيحسن نوعاً ما الفرص الاستثمارية، وايماناً من الهيئة الوطنية للاستثمار بأن الموازنات الاستثمارية للجهات الحكومية لن تكون قادرة على النهوض بالواقع الاقتصادي للبلاد ما لم تكن هناك إستراتيجية واضحة ضمن خطوات مرسومة لجذب الاستثمارات الأجنبية فأن الهيئة الوطنية للاستثمار واستناداً لمشاريعها الاستثمارية التي سيتم بيان تفاصيلها لاحقاً دخلت في التزامات عقدية تستوجب تعاون جميع الجهات الحكومية لانجاح مشاريعها الاستثمارية ، وان تعامل الهيئة المهني مع جميع الجهات هو الذي شجع كبار المستثمرين على الدخول الى سوق الاستثمارات العراقي حيث وجود دائرة النافذة الواحدة التي تقدم خدماتها الى جميع المستثمرين ، فضلاً عن سرعة اصدار سمات دخول المستثمرين والعمالة اللازمة لمشاريعهم ، جعل من الهيئة محط انظار كبار رجال الاعمال والشركات الاستثمارية من خلال ما لمسوه من شفافية في التعامل وسرعة في الانجاز ومتابعة لمتطلباتهم.

لقد شهد الاقتصاد العراقي تحولات مهمة على طريق الانفتاح والحرية واعتماد قوى العرض والطلب كآليات اساسية في العلاقات الاقتصادية بالشكل الذي يسهل عملية الاندماج في المنظومة الاقتصادية الدولية وهذا جزء من فلسفتنا الاقتصادية الجديدة والتي ساهمت بشكل ايجابي في تحقيق نمو ملموس في العديد من المؤشرات الاقتصادية التي اشارت الى أن الاقتصاد العراقي سيكون من بين الاقتصادات الاكثر نمواً في العالم خلال السنوات القادمة .

لقد حقق العراق على الصعيد الاقتصادي جملة من التطورات الايجابية على مدى السنوات الماضية على الرغم من التحديات الاقتصادية ومنها انخفاض اسعار النفط عالمياً وكلفة الحرب على تنظيمات الارهابية وفرض القانون واعادة الاعمار واعادة النازحين ، فقد نجحت الحكومة العراقية في وضع سياسة كفوءة لضبط التضخم وضبط الانفاق الحكومي وهيكلية المصارف الحكومية لتواكب تطورات العمل المصرفي في العالم ، كذلك انجز العراق مجموعة سياسات الترتيبات الاحتياطية مع صندوق النقد الدولي والتوقيع على العديد من الاتفاقيات الدولية .

ولا يخفى على احد ما يمتاز به العراق من موارد بشرية ومادية نعول عليها كثيراً في تحقيق التنمية في العراق ، كذلك توافر العديد من الفرص الاستثمارية موزعة على مختلف القطاعات بأنماط استثمارية مختلفة اهمها الاستثمار المباشر أو الشراكات الاستثمارية مع الشركات العامة المملوكة للدولة.

ان هذا التنوع في الاقتصاد يأتي من خلال المسارات والسياسات الاستراتيجية التي وضعت لتطوير القطاع الخاص ضمن توجهات خطة التنمية الوطنية ٢٠١٨-٢٠٢٢ ومنها :

- تعزيز النهج الاقتصادي المعتمد على دور قيادي للقطاع الخاص في كافة الانشطة الاقتصادية والاجتماعية .
- رفع مستوى القدرة التنافسية للقطاع الخاص وتحسين كفاءته الانتاجية والتصديرية
- زيادة الطلب وتوسيع السوق المحلية بهدف استيعاب الانتاج المحلي وتخصيص جزء منه لإغراض التصدير .
- ايجاد بيئة اقتصادية كلية مستقرة معززة للنمو .
- إصلاح النظام الضريبي والكمركي لتبسيط الإجراءات وتحسين بيئة الاستثمار .
- تأسيس المناطق الحرة الصناعية والاستثمارية والمدن الاقتصادية .
- وضع حوافز لجذب رأس المال الاجنبي .
- تحديد وتوزيع الادوار ما بين القطاع الخاص والقطاع العام وبما يضمن التحول التدريجي الى اقتصاد السوق .
- سياسة استثمارية تجعل من قطاع البنى التحتية والخدمات الاساسية من اولويات اهدافها الإستراتيجية (الكهرباء، الماء، الطرق والجسور....) ومما يدعم فاعلية الاستثمار الخاص ويعزز من دخول الاستثمار الاجنبي الى العراق .
- سياسة مالية داعمة من المصارف الاختصاصية (صناعي، زراعي، عقاري) والمؤسسات المالية الحكومية الأخرى لغرض دعم مبدأ المنافسة.

جدول المحتويات

رقم الصفحة	العنوان	ت
٣٦-١	تمهيد١
٢	هل انت مهتم بالاستثمار في العراق؟٢
٣	لماذا تستثمر في العراق؟٣
٦	مفهوم وأهمية مناخ الاستثمار٤
٩	لمحة جغرافية عن العراق٥
١٢	لمحة عن الاقتصاد العراقي٦
٢٢	القطاع المصرفي٧
٤٢-٣٧	ملخص المحافظات٨
٤٢-٣٨	محافظة بغداد٩
٤٤-٤٣	محافظة ديالى١٠
٤٧-٤٥	محافظة صلاح الدين١١
٥٠-٤٨	محافظة كركوك١٢
٥٢-٥١	محافظة نينوى١٣
٥٥-٥٣	محافظة اربيل١٤
٥٨-٥٦	محافظة دهوك١٥
٦٠-٥٩	محافظة السليمانية١٦
٦٤-٦١	محافظة الانبار١٧
٦٩-٦٥	محافظة واسط١٨
٧٢-٧٠	محافظة بابل١٩
٧٥-٧٣	محافظة كربلاء المقدسة٢٠
٧٨-٧٦	محافظة النجف الاشرف٢١
٨١-٧٩	محافظة المثنى٢٢
٨٣-٨٢	محافظة الديوانية٢٣
٨٥-٨٤	محافظة ذي قار٢٤
٨٧-٨٦	محافظة ميسان٢٥
٩١-٨٨	محافظة البصرة٢٦
٩٥-٩٢	المناطق الاستثمارية في العراق٢٧
٢٢٥-٩٦	ملخص القطاعات٢٨
١٠١-٩٧	قطاع النفط والغاز٢٩
١٠٣-١٠٢	قطاع الكهرباء٣٠
١٠٨-١٠٤	قطاع الاتصالات٣١
١١٢-١٠٩	قطاع الصحة٣٢
١١٧-١١٣	قطاع الاسكان والبنى التحتية٣٣
١٢١-١١٨	قطاع النقل٣٤
١٣٤-١٢٢	قطاع الصناعة والمعادن٣٥
١٣٧-١٣٥	قطاع السياحة٣٦
١٤١-١٣٨	قطاع التعليم العالي٣٧
١٤٦-١٤٢	قطاع الخدمات٣٨
١٥٨-١٤٧	قطاع الشباب والرياضة٣٩
٢٣٨-١٥٩	قطاع الزراعة٤٠

تمهيد

- أعدت الخارطة الاستثمارية من قبل الهيئة الوطنية للاستثمار في جمهورية العراق والتي تهدف الى تقديم عرض تفصيلي عن الفرص الاستثمارية المتاحة في العراق على مستوى المحافظات والوزارات الاتحادية ذات العلاقة الحكومية. هذه الوثيقة مع دليل المستثمر إلى العراق تعطي تفاصيل عن الاستثمار والمناخ الاستثماري في العراق ومعلومات السفر الرئيسية، وللمزيد من المعلومات أو المساعدة يرجى الاتصال بنا على :

info@investpromo.gov.iq	البريد الإلكتروني
info@nici.gov.iq	

او من خلال

www.investpromo.gov.iq www.nici.gov.iq	الموقع الإلكتروني للهيئة
--	--------------------------



هل أنت مهتم بالاستثمار في العراق ؟

للمعلومات العامة حول فرص الاستثمار في العراق أو كيفية الحصول على اجازة الاستثمار يرجى زيارة موقع الهيئة الوطنية للاستثمار على شبكة الانترنت على الرابط ادناه:

www.investpromo.gov.iq

www.nici.gov.iq

وللمزيد من المعلومات أو لترتيب زيارة الى العراق يرجى الاتصال بالهيئة الوطنية للاستثمار عبر أحد العناوين أدناه:

info@investpromo.gov.iq
info@nici.gov.iq

الهيئة الوطنية للاستثمار

البريد الالكتروني	الدوائر والاقسام
oss@nici.gov.iq	دائرة النافذة الواحدة
economic@nici.gov.iq	الدائرة الاقتصادية
management@nici.gov.iq	الدائرة الادارية والمالية
Legal.dept@nici.gov.iq	الدائرة القانونية
prd@nici.gov.iq promotion@nici.gov.iq media@nici.gov.iq	دائرة العلاقات والاعلام
cwp@nici.gov.iq	قسم تنسيق المحافظات
projects@nici.gov.iq	القسم الفني
it@nici.gov.iq	قسم تكنولوجيا المعلومات

<http://www.kurdistaninvestment.org> هيئة استثمار اقليم كردستان

المواقع الالكترونية لهيئات الاستثمار في المحافظات

الموقع الالكتروني	الهيئة
http://www.baghdadic.gov.iq	هيئة استثمار محافظة بغداد
http://investdiyala.com	هيئة استثمار محافظة ديالى
http://investsalahaddin.org	هيئة استثمار محافظة صلاح الدين
http://www.investkirkuk.com	هيئة استثمار محافظة كركوك
http://www.mosulinvestment.org	هيئة استثمار محافظة نينوى
http://www.anbarinvest.net	هيئة استثمار محافظة الانبار
http://www.wasitic.gov.iq	هيئة استثمار محافظة واسط
http://www.krinvest.com	هيئة استثمار محافظة كربلاء المقدسة
http://www.bic.gov.iq	هيئة استثمار محافظة بابل
http://www.investnajaf.net	هيئة استثمار محافظة النجف الاشرف
http://www.thiqarinvest.gov.iq	هيئة استثمار محافظة ذي قار
http://www.miciq.com	هيئة استثمار محافظة ميسان
http://www.miciraq.org	هيئة استثمار محافظة المنى
http://investdiw.gov.iq	هيئة استثمار محافظة الديوانية
http://www.investbasrah.com	هيئة استثمار محافظة البصرة



لماذا تستثمر في العراق؟

يتسم العراق بوجود مقومات داعمة لعملية استقطاب رؤوس الاموال والاستثمارات الى الداخل وذلك تبعاً لتوافر الموارد الطبيعية كالنفط والغاز والموارد البشرية والاراضي بمختلف استخداماتها فضلاً عن كبر حجم السوق العراقي والموقع الجغرافي مما يتيح فرصاً للانتاج والتصدير والاستيراد وكل ماتقدم يتمثل بوجود عناصر جذب متنوعة تعكس تعدد وتنوع الفرص الاستثمارية لمختلف القطاعات الاقتصادية.

وازاء ماشهده العراق من تحول في فلسفته الاقتصادية فان الاهداف والاسباب الموجبة الواردة في قانون الاستثمار (رقم ١٣ لسنة ٢٠٠٦ المعدل) وقانون رقم (٥٠) لسنة ٢٠١٥ كان له دوراً في جذب الاستثمارات الاجنبية بسبب الامتيازات والاعفاءات التي يوفرها المستثمرين وهي كما يأتي:

- إضافة مفهوم المطور وهو كل شخص طبيعي أو معنوي حاصل على إجازة الاستثمار في قطاعي بناء المدن السكنية والمناطق الاستثمارية أو أي قطاع آخر تقترحه الهيئة بعد موافقة مجلس الوزراء، إضافة مفهوم المطور الثانوي وهو كل شخص طبيعي أو معنوي تنتقل اليه ملكية جزء من المشروع الاستثماري لغرض تطويره ضمن القطاعات المقترحة.
- ادخال القطاع المختلط الى مجال الاستثمار حيث كان القانون قد اقتصر على تشجيع القطاع الخاص العراقي والاجنبي .
- اقامة مشاريع استثمارية صناعية ومخازن خاصة بالقطاع الزراعي على الارض الزراعية والعقود الزراعية داخل وخارج التصميم الاساس .
- تشجيع المستثمرين العراقيين والاجانب من خلال توفير قروض ميسرة لهم على ان يرضى انجاز المستثمر نسبة ٢٥٪ من المشروع وبضمان منشآت المشروع وتمنح قروض ميسرة للمشاريع السكنية وللمستفيد النهائي حيث كان القانون سابقا قد اقتصر على المستثمرين العراقيين فقط .
- تملك المستثمر العراقي والاجنبي الاراضي والعقارات لاغراض إنشاء مشاريع الاسكان كما اجاز التعديل الجديد للقانون تمليك المستثمر العراقي او الاجنبي الاراضي المخصصة للمشاريع السكنية والعائدة للدولة والقطاع العام ببديل اذا كانت ضمن التصميم الاساس وبدون بدل اذا كانت خارج التصميم الاساس .
- تمليك المستثمر العراقي الارض المخصصة للمشاريع الصناعية واستثمار الاراضي والعقارات او المساطحة لاغراض إقامة المشاريع الاستثمارية ولمدة ٥٠ سنة قابلة



- للتجديد (حسب نوع وحجم المشروع) كما يجوز عقد شراكة مع المستثمر الاجنبي في التمويل او الادارة .
- الاستثمار في المشاريع المتوقعة في كافة القطاعات ذات الطابع الاستراتيجي والاتحادي لغرض تأهيلها وتنفيذها .
- الزم التعديل الجديد الوزارات والجهات غير المرتبطة بوزارة وبلديات المحافظات بتوفير العقارات الصالحة لاقامة المشاريع الاستثمارية عليها وفي حالة عدم التزام تلك الجهات فلمجلس الوزراء نقل ملكية الاراضي للهيئة الوطنية للاستثمار وبدون بدل وتتولى الهيئة تخصيص المشاريع الاستثمارية .
- ادخال وإخراج رأس المال الخاص بالمشروع والارباح والعوائد الناتجة عنه وفقاً لأحكام القانون اعلاه وتعليمات البنك المركزي العراقي.
- التداول في سوق العراق لالوراق المالية بالاسهم والسندات المدرجة فيه واكتساب العضوية في الشركات المساهمة الخاصة والمختلطة.
- تكوين المحافظ الاستثمارية في الاسهم والسندات .
- التأمين على المشروع لدى اي شركة تأمين عراقية او اجنبية .
- فتح حسابات بالعملة العراقية او الاجنبية او كليهما لدى احد المصارف داخل او خارج العراق.
- استخدام وتوظيف العمالة الاجنبية في المشروع جنباً الى جنب مع العمالة المحلية.
- منح المستثمر الاجنبي والعاملين في المشاريع الاستثمارية من غير العراقيين حق الاقامة في العراق وتسهيل عملية الدخول والخروج من والى العراق.
- فتح فرع لشركته الاجنبية في العراق
- تسجيل براءة الاختراع لمشروعه الاستثماري
- منح التعديل الجديد اعفاءات من الضرائب والرسوم للمشاريع الحاصلة على اجازة استثمار لمدة (١٠) عشر سنوات اعتباراً من تاريخ بدء التشغيل التجاري لكل مرحلة من مراحلها ولايشمل ذلك الاعفاء من الرسوم الكمركية كما اجاز اعفاء الموجودات المستوردة لغرض المشروع الاستثماري من الضرائب والرسوم الكمركية على ان يتم ادخالها الى العراق خلال مراحل انشاء المشروع وقبل البدء بالتشغيل التجاري في كل مرحلة من مراحلها وفق التصميم الاساسي للمشروع والمدة الزمنية لتنفيذه حيث أن القانون سابقاً قد أعفى الموجودات المستوردة لمدة ثلاث سنوات وإعتباراً من تاريخ منح اجازة الاستثمار وكان ذلك يشكل عقبة أمام المستثمرين حيث تم معالجة ذلك في التعديل الجديد.



- كما تضمن إعفاء المشروع الاستثماري السكني من رسوم الإفراز ورسوم التسجيل العقاري وبضمنها رسوم انتقال الوحدات السكنية للمواطنين .
- كما تضمن إعفاء المواد الأولية المستوردة لأغراض التشغيل التجاري من الضرائب والرسوم الكمركية والداخلية في تصنيع مواد البطاقة التموينية والادوية والمواد الانشائية شرط ان تكون صديقة للبيئة .
- كما تضمن إعفاء المواد الأولية المستوردة لغرض التشغيل التجاري للمشروع من الضرائب والرسوم الكمركية وفقا لنسبة مساهمة المواد المحلية في تصنيع المنتج وهذا يشكل دعماً مهماً للمنتجات المحلية.
١. استثنى التعديل الاراضي والعقارات التي تخصص لغرض اقامة مشاريع استثمارية عليها من احكام القوانين والقرارات المدرجة ادناه لما تشكله من عقبات امام الاستثمار
- أ-قانون بيع وإيجار اموال الدولة رقم ٢١ لسنة ٢٠١٣ .
- ب- قانون إيجار اراضي الاصلاح الزراعي رقم ٣٥ لسنة ١٩٨٣ وقانون اعادة تنظيم الملكية الزراعية رقم ٤٢ لسنة ١٩٨٧ وقانون تأجير الاراضي الزراعية المستصلحة رقم ٧٩ لسنة ١٩٨٥ .
- ج- قانون الاستثمار الصناعي رقم (٢٠) لسنة ١٩٩٨ بشأن إحتفاظ المستثمر بقطعة الارض المخصصة له بموجب احكامه .
- د- الفقرة (ثانياً) من القرار رقم ٨٥٠ لسنة ١٩٧٩ المعدل بالقرار ٩٤٠ لسنة ١٩٨٧
- ح- قرارات مجلس قيادة الثورة المنحل المرقمة ٥٨١ لسنة ١٩٨١ و١١٨٧ لسنة ١٩٨٢ و٢٢٢ لسنة ١٩٧٧ و١٦٥ لسنة ١٩٩٤
- منح مشاريع الفنادق والمؤسسات السياحية والمستشفيات والمؤسسات الصحية ومراكز التأهيل والمؤسسات التربوية والعلمية اعفاءات اضافية من رسوم إستيراد الاثاث والمفروشات واللوازم لأغراض التحديث والتجديد مرة كل اربع سنوات على الاقل.
 - شمول مشاريع الشراكة بين القطاع العام والقطاع الخاص بما في ذلك مشاريع القطاع العام المتعاقد على تاهيلها او تشغيلها او إنشائها مع القطاع الخاص بأحكام قانون الاستثمار.
 - منح المستثمر بعد حصوله على الاجازة الاستثمارية هوية خاصة تمنح بموجبها الامتيازات.



مفهوم واهمية مناخ الاستثمار :

تتجلى اهمية المناخ الاستثماري من خلال اثره في جلب الاستثمارات المحلية والأجنبية ذلك لأن المناخ يشمل الجوانب التي يراها المستثمر ضرورية لنجاح استثماراته وملائمة نشاطه حالياً ومستقبلاً. حيث يتضمن مناخ الاستثمار كل السياسات والمؤشرات والأدوات التي تؤثر بطريقة مباشرة او غير مباشرة على القرارات الاستثمارية بما في ذلك السياسات الاقتصادية (السياسة المالية والنقدية والتجارية) بالإضافة الى (الانظمة والبنية القانونية) ويتعلق مناخ الاستثمار بجوانب عدة بعضها متعلق بمدى توافر منشآت البنى الأساسية والبعض الآخر بالأنظمة والقوانين والوضع السياسي والامني بالمؤسسات وهناك ايضا مجموعات خاصة تؤثر على مناخ الاستثمار كالفرض الاستثمارية الحقيقية والحوافز والأسواق المتنوعة للإنتاج .

يمكن تعريف المناخ الاستثماري (مفهوماً شاملاً ينصرف الى مجمل الاوضاع والظروف سلبياً او ايجابياً في فرص نجاح المشروعات الاستثمارية مما يؤثر على حركة الاستثمارات وتشمل الاوضاع السياسية والاقتصادية والاجتماعية وكذلك الاوضاع القانونية والتنظيمات والمؤسسات الحكومية الساندة للعمل) .

عرفت منظمة الاونكتاد (UNCTAD) مناخ الاستثمار على بعدين:

البعد الأول: يتضمن مختلف العوامل الأساسية المؤثرة في القرار الاستثماري وتشمل مستوى الاستقرار السياسي والاقتصادي والاجتماعي، القوانين المتعلقة بالاستثمارات الأجنبية، المعايير المطبقة للتعامل مع المستثمرين الأجانب، وسياسات العمل وطبيعة السوق وآلياته، والاتفاقات الدولية حول الاستثمار الأجنبي المباشر، وبرامج الخصخصة والسياسات التجارية والأنظمة الضريبية.

البعد الثاني: يتعلق بسمعة الدولة، ونوعية الحياة، مستوى دعم الاستثمار وتعزيزه من خلال تقديم الحوافز المالية كالإعفاءات الضريبية والجمركية، والحوافز التمويلية كمنح القروض بفوائد منخفضة، والإعانات المقدمة للمستثمر.

في حين ذهب البنك الدولي إلى تعريف أدق وأشمل لمفهوم مناخ الاستثمار؛ إذ عرفه على أنه مجموعة عوامل محددة في موقع معين والتي تشكل وتكوّن شكل الفرص الاستثمارية والحوافز والدوافع للشركات من أجل أن تستثمر بشكل منتج، وتولد فرص العمل، وتوسع نطاق أعمالها.

وعرف البعض أن المناخ الاستثماري هو البيئة السياسية والمؤسسية والتنظيمية التي تعمل فيها الشركات. في حين يرى آخرون أن مناخ الاستثمار الملائم ينحصر على مجموعة شروط معينة تتفرع إلى الشروط الأساسية لجذب الاستثمار والشروط المكملة؛ وكالاتي:

الشروط الأساسية لجذب الاستثمار:

هي الشروط التي لا يمكن الاستغناء عنها لجذب الاستثمار الأجنبي وتشجيع الاستثمار المحلي، وتتمثل هذه الشروط بالاستقرار السياسي والاقتصادي؛ فإذا كانت الأرباح مرتفعة في بيئة استثمارية معينة إلا أنها تفتقر إلى مناخ سياسي واقتصادي مستقر، فإن هذا يجعل هذه البيئة طاردة للاستثمار؛ وذلك لأن المستثمر سيستثمر في بيئة خالية من إمكانية توقع الأرباح او استقرارها، مما يعني أن هذه البيئة يسودها عدم اليقين، وبالتالي يعرض رأس المال البشري والمادي والمالي إلى الخطر.

الشروط المكملة لجذب الاستثمار:

بعد توفر الشروط الأساسية يجب ضمان الشروط الإضافية التي تُهيئ مناخ استثمار ملائم وبيئة مشجعة وجاذبة للاستثمار، وتشتمل هذه الشروط على (حجم السوق ومعدل نموه، توفر الموارد البشرية الماهرة والمؤهلة، توفر قاعدة متطورة لوسائل الاتصال، وبيئة مؤسسية فعالة)



مكونات مناخ الاستثمار:

يتكون مناخ الاستثمار من مجموعة عوامل تحدد مدى ملائمة البيئة الاقتصادية والاستثمارية والتشريعية، ودرجة جاذبيتها لاستقطاب وتوطين الاستثمار، وتحقيق معدلات تبادلات تجارية متزايدة في الأسواق المفتوحة ترفع بدورها معدل النمو الاقتصادي، وتدفعه نحو الاستدامة التنموية التي تصل بالمجتمعات إلى الازدهار وارتفاع مستوى المعيشة، ويطرح التقرير مكونات مناخ الاستثمار والتي يمكن تقسيمها إلى المكونات الاقتصادية والمكونات غير الاقتصادية وبالشكل الآتي:

المكونات الاقتصادية للمناخ الاستثماري

وتشمل مجموعة من العناصر الدالة على مستوى أداء الاقتصاد الوطني ومن أهمها: **السياسة الاقتصادية:** وينظر إليها من خلال ثلاث سياسات فرعية هي السياسة المالية والسياسة النقدية وسياسة التجارة الخارجية.

وتعتبر السياسة المالية للدولة من أهم الأدوات الاقتصادية، لما لها من تأثيرات في المتغيرات الاقتصادية، حيث تؤثر في الطلب الفعلي وبالتالي في مستويات النشاط والتشغيل والمستوى العام للأسعار وغيرها. ومن نتائج هذه السياسة وقوع توازن أو عجز أو فائض في الميزانية العامة، إلا أن الأمر غير المرغوب فيه فيما يخص مناخ الاستثمار هو العجز المفرط المؤدي إلى ارتفاع كبير في معدل التضخم أو انكماش حاد وكساد اقتصادي. فكلما احتفظت السياسة المالية بمعدل مستقر من عجز الموازنة العامة للدولة، بما لا يؤدي إلى تضخم جامع أو ركود هابط، ويكون هذا جذاباً للاستثمار بحيث لا يكون العجز عائقاً لنمو الاستثمار.

أما فيما يتعلق بالسياسة النقدية فهي تشير إلى التغيير المخطط في عرض النقود بغرض التأثير في الطلب الكلي في الاتجاه المرغوب، وقد تكون السياسة النقدية توسعية أو انكماشية، وبخصوص مناخ الاستثمار ينبغي على السياسة النقدية أن تتحكم في كل من سعر الصرف ومعدل التضخم، فالتقلبات المفاجئة لأسعار الصرف لها تأثير سلبي في المناخ الاستثماري، ومثل هذه التقلبات تجعل من الصعب دراسة جدوى المشاريع وتعرض المستثمر لخسارة كبيرة غير متوقعة، كذلك لمعدلات التضخم تأثير مباشر على سياسات التسعير وحجم الأرباح، وبالتالي حركة رأس المال. كما تؤثر في تكاليف الإنتاج التي تهتم بها الشركات الاستثمارية. لذا فكلما كانت السياسة النقدية توسعية كلما كانت جاذبة للاستثمار والعكس صحيح، على إن يتم ذلك باستخدام الأدوات النقدية المناسبة، وأن تكون متوافقة مع التغيير في حجم النشاط الاقتصادي المطلوب وأن تتسم بالاستقرار.

أما على صعيد التجارة الخارجية، ودورها في تحسين مناخ الاستثمار عندما تكون محفزة للصادرات ومشجعة للاستثمارات الموجهة للتصدير، وتعمل على إزالة القيود التي تقف أمام التجارة الدولية، متميزة بتعريف كمركية مرنة ومنخفضة وشفافة، قليلة الإجراءات وسهلة التنفيذ بعيدة عن التعقيدات البيروقراطية، وتتبع آثار هذه السياسة بشكل إيجابي أو سلبي في الحساب الجاري من ميزان المدفوعات، حيث إن الحساب الجاري يحقق فائضاً إذا كانت سياسة التجارة الخارجية جيدة وسليمة وبالتالي تجلب مستثمرين جدد، أو عجزاً في الحالة المعاكسة.



درجة الانفتاح الاقتصادي: إن اتجاه الاقتصاد للتعامل مع العالم الخارجي، يعني عدم وجود أية قيود على حركة التبادل التجاري أو عناصر الإنتاج، الأمر الذي يضمن حسن الكفاءة الاقتصادية في توجيهها وعدم وجود اختلالات في هذه الأسواق (عناصر الإنتاج). فكلما كانت درجة الانفتاح الاقتصادي مرتفعة، فهذا دليل على تحسن المناخ الاستثماري.

مناخ الاستثمار في العراق (الواقع والتحديات):

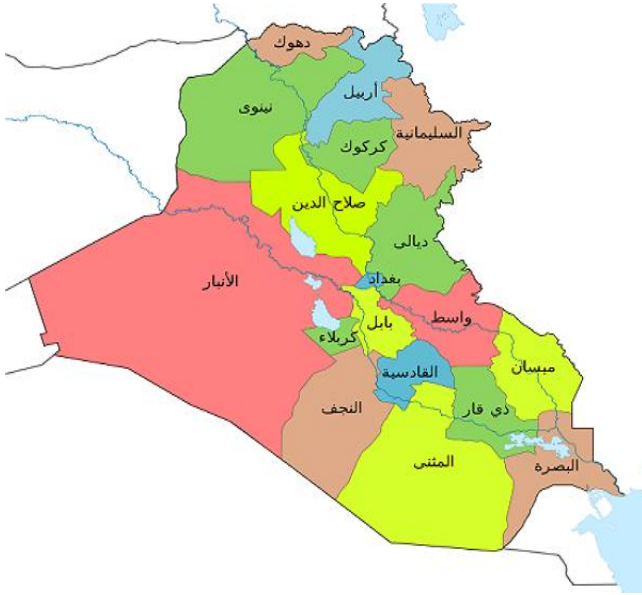
يمتلك العراق مقومات هائلة وموارد ضخمة، لو أحسن استغلالها وأتقنت إدارتها، لارتقى باقتصاده وشجع الاستثمارات في الداخل وجذب الاستثمارات من الخارج؛ وتتجسد تلك المقومات بجميع عوامل الإنتاج اللازمة؛ فمن جهة عنصر الأرض، فإن العراق يملك مساحة واسعة وتمثل أرضه برقعة جغرافية مهمة لها خصائص مميزة قادرة على احتضان مشاريع القطاع الزراعي والصناعي والتجاري وغيرها الكثير. ومن جهة عنصر المواد الأولية، فإن المواد الأولية التي تنتج داخل العراق تتميز بكفاءات عالية لو انتجت وفق مواصفات قياسية وهيئ لها المناخ الملائم إضافة إلى انفتاح العراق على الأسواق الخارجية. ومن جهة عنصر العمل؛ فإن الفئة العمرية العاملة تمثل النسبة الأكبر من سكان العراق لذلك يطلق على سكان العراق بالسكان اليافعين. أما من جهة عنصر رأس المال؛ فإن إمكانية توفير رؤوس الأموال في العراق كبيرة، من خلال حرية حركة رؤوس الأموال وإنتاجها محلياً. وبالتالي فإن هذه المقومات لو أُديرت بكفاءة لكانت كفيلة بجذب استثمارات ضخمة، ولو تم توجيه تلك الاستثمارات نحو القطاعات الإنتاجية لعملت الترابطات الخلفية والأمامية على نمو اقتصادياً أفضل بكثير.

أولاً: التوازن الاقتصادي الداخلي: وهو استقرار مؤشرات الاقتصاد الداخلية في بنيتها وهيكلها، ويشمل الناتج المحلي الإجمالي، معدل التضخم وأسعار الفائدة (تقييم السياسة النقدية)، استقرار الموازنة العامة (تقييم السياسة المالية)، ومؤشر البورصة في سوق العراق للأوراق المالية.

ثانياً: الناتج المحلي الإجمالي: إن مؤشر الناتج المحلي الإجمالي يعد من أشهر المؤشرات لقياس قاعدة إنتاج البلد ومدى تنوعها، فمن خلال تحليل بنية الناتج المحلي الإجمالي في العراق يمكن معرفة مدى تنوع الاقتصاد العراقي. وفي هذا السياق يجب أن يتم التركيز على تحليل النمو الاقتصادي تحليلاً مفصلاً، وذلك من أجل تقييم مسار سياسة الاقتصاد الكلي ومدى سيرها نحو الهدف الأفضل.



لمحة جغرافية عن العراق



يعد موقع العراق أستاراتيجي ومؤثر في العالم كونه يمثل ملتقى طرق المواصلات التي تربط قارات العالم وكونه الجسر الارضي المؤدي الى طرق المواصلات البحرية وللعراق اهمية من الناحيتين الدولية والتجارية. عاصمة العراق بغداد ويتكون العراق من ثمانية عشر محافظة ثلاثة منها منتظمة في اقليم كردستان وهي (سليمانية، اربيل، دهوك) وتمثل محافظات بغداد

والبصرة ونيوى واربيل محافظات رئيسية من حيث اتساع المساحة وكبر عدد السكان. تتكون الموارد الرئيسية للعراق من النفط والغاز الطبيعي والكبريت والفوسفات والحديد والزنابق الاحمر واطيان الكاولين والبوكسايت والحجر الجيري والحصى والرمل .

تنقسم الخصائص الجغرافية في العراق الى اربعة مناطق رئيسية هي المنطقة الغربية والجنوبية والمرتفعات الجبلية والسهل الرسوبي على نهري دجلة والفرات وتقدر مساحة جمهورية العراق (٤٤٦,٤٣٨) كم مربع ، ويقدر عدد سكان العراق بحوالي (٣٨,٨) مليون نسمة معظمهم يعيشون في المدن (١٩,٦) مليون نسمة عدد الذكور و(١٩,٢) مليون نسمة عدد الاناث .

وفي العراق نهران رئيسيان هما دجلة والفرات ينبع الاول من تركيا ويبلغ طوله ١٨٥٠ كم، كما ينبع الثاني من تركيا ايضا ويبلغ طوله ٢٣٥٠ كم ويلتقي النهران في مدينة القرنة في محافظة البصرة ليشكلا شط العرب الذي يجري لمسافة ١٨٥ كم أخرى حتى يصل الخليج العربي.

يحد العراق من الشمال تركيا ومن الجنوب المملكة العربية السعودية والكويت والخليج ومن الشرق جمهورية إيران الاسلامية ومن الغرب سوريا والمملكة الاردنية الهاشمية.



الحدود البرية

يبلغ الطول الكلي للحدود (٣٦٣١) كم ويبلغ طول الحدود مع ايران (١٤٥٨) كم ومع الاردن (١٨١) كم ومع الكويت (٢٤٢) كم ومع السعودية (٨١٤) كم ومع سوريا (٦٠٥) كم ومع تركيا (٣٣١) كم اما الطول الكلي للسواحل البحرية فتبلغ (٥٨) كم.



بحيرات العراق

هناك العديد من البحيرات في العراق ومنها :
بحيرة دوكان ، بحيرة الحبانية ، بحيرة الرزازة ،
بحيرة ساوة، بحيرة دربندخان ، بحيرة الثرثار



سدود العراق

سد دوكان ، سد دربندخان، سد الحبانية ، سد
الفلوجة ، سدة الهندية ، سد الموصل، سد دهوك،
سد حميرين ، سدة الكوت، سد سامراء، سد قزانية ،
سد العظيم ، سد حديثة



انهار العراق

نهر دجلة، نهر الفرات، نهر ديالى، نهر الزاب
الكبير، نهر الزاب الصغير، نهر شط العرب، نهر
العظيم، نهر الغراف ، نهر الدجيل.

• <http://ar.wikipedia.org>

جغرافيا العراق
من ويكيبيديا، الموسوعة الحرة

nic | www.investpromo.gov.iq
www.nici.gov.iq
Info@investpromo.gov.iq
info@nici.gov.iq



اقسام سطح العراق

يقسم سطح العراق الى اربعة اقسام رئيسية : الهضبة الغربية والمنطقة الجبلية والسهل الرسوبي والمنطقة المتموجة

جبال العراق



جبل سنجار ، جبل قرة داغ، جبل حميرين ، جبل سنام،
الجبل الابيض ، جبل كارة ، جبل قنديل ، جبل
هلكورد، جبل متين ، جبل كورك

اهوار العراق



هور الحمار، هور الحويزة ، اهور الجبايش، اهور
القرنة

جزر العراق



جزيرة ألوس، جزيرة جبة، جزيرة ام الخنازير،
جزيرة ام الرصاص، جزيرة حجام، جزيرة ام البابي،
جزيرة السندباد



لمحة عن الاقتصاد العراقي

القطاع النفطي

- يلعب النفط دوراً محورياً في تنمية الاقتصاد العراقي من حيث انه يسهم في توليد الناتج المحلي الاجمالي بما لا يقل (٥٦٪) بالاسعار الثابتة لعام ٢٠١٨ (حسب التقديرات الخاصة بالخطة الخمسية ٢٠١٨-٢٠٢٢) ، وكذلك ما يزيد عن ٩٠٪ من العائدات المالية.
- قطاع النفط الخام وحسب التقديرات التي تشير الى ان انتاج النفط الخام خلال عام ٢٠١٨ سجل معدله اليومي (٤,٤٠١) مليون برميل/ يومياً أما عام/٢٠١٧ حيث بلغ (٤,٤٦٩) مليون/ برميل/ يوم .
- أما احتياطات الغاز المثبتة فقد بلغت (١٣٢,٩) تريليون قدم مكعب
- يمتلك العراق امكانيات وخبرات تنافسية في مجال الصناعات المرتبطة بالكبريت الى جانب الانتاج الواسع للاسمدة النتروجينية والفوسفات .
- المعدل اليومي لصادرات النفط لعام ٢٠١٨ بلغ (٣,٨٣٦) مليون برميل / يوم
- المعدل اليومي لصادرات النفط لعام ٢٠١٧ بلغ (٣,٨٠٢) مليون برميل / يوم
- احتياط النفط المثبتة (١٤٦,٩) مليون / برميل

جدول رقم (١)

يبين بعض المؤشرات القطاع النفط

١٤٦,٩ مليار/ برميل	الاحتياطات النفطية المثبتة ٢٠١٨/١/١
١٣٢,٩ ترليون قدم مكعب قياسي	احتياطات الغاز المثبتة ٢٠١٨/١/١
٤,٤٦٩ مليون برميل / يوم	المعدل اليومي من انتاج النفط ٢٠١٧
٤,٤٠١ مليون برميل / يوم	المعدل اليومي من انتاج النفط ٢٠١٨
٣,٨٠٢ مليون برميل / يوم	المعدل اليومي لصادرات العراق من النفط ٢٠١٧
٣,٨٣٦ مليون برميل / يوم	المعدل اليومي لصادرات العراق من النفط ٢٠١٨
٥,٠٠٠ الف / برميل	طاقة النفط الخام المستهدفة ٢٠١٩
٥,٥٠٠ الف / برميل	طاقة النفط الخام المستهدفة ٢٠٢٠

المصدر : وزارة النفط / دائرة الدراسات والتخطيط والمتابعة بموجب الكتاب المرقم ٩٦١ في ٢٠١٩/١/٩

التكوين الرأسمالي للقطاعات العام والخاص

إشارت البيانات المتوفرة لسنة القياس ٢٠١٥ الى ان مساهمة القطاع الخاص في التكوين الراسمالي بلغت بحدود ٣٤,٧% مقابل ٦٥,٣% للقطاع العام. وفي ظل التوجهات والسياسات الاقتصادية ذات الصلة تستهدف خطة التنمية الوطنية - ٢٠٢٢ ٢٠١٨ تعزيز دور القطاع الخاص والعمل على تهيئة الفرص المناسبة للقيام بدوره الحقيقي في عملية التنمية لاسيما في ظل تراجع دور الدولة وتوقف العديد من المشاريع الحكومية بسبب الازمة المالية وانخفاض حجم الايرادات المالية المتاحة ، وبهذا الاتجاه تستهدف خطة التنمية الوصول بنسبة مساهمة القطاع الخاص من الاستثمارات في سنة الهدف ٢٠٢٢ الى حوالي ٣٨,٣% مقابل ٦١,٧% للقطاع العام وكما مبين في الجدول التالي.

جدول (٢)

مساهمة القطاعات العام والخاص بالتكوين الرأسمالي وبالأسعار الثابتة				
القطاع	سنة القياس ٢٠١٥		سنة الهدف ٢٠٢٢	
	القطاع العام %	القطاع الخاص %	القطاع العام %	القطاع الخاص %
الزراعي	٦٧.٦	٣٢.٤	٦٠.٠	٤٠.٠
النفط	١٠٠.٠	٠.٠	٩٥.٠	٥.٠
التعدين	٦٦.٤	٣٣.٦	٦٦.٠	٣٤.٠
الصناعة التحويلية	٣٩.٥	٦٠.٥	٣٠.٠	٧٠.٠
الكهرباء والماء	٨٠.٨	١٩.٢	٧٥.٠	٢٥.٠
البناء والتشييد	٤٣.١	٥٦.٩	٤٠.٠	٦٠.٠
النقل والاتصالات	٩.٩	٩٠.١	٥.٠	٩٥.٠
التجارة	١٣.١	٨٦.٩	١٣.٠	٨٧.٠
المال والتأمين	٤.١	٩٥.٩	٤.٠	٩٦.٠
الخدمات	٨١.٨	١٨.٢	٧٠.٠	٣٠.٠
الكلي	٦٥.٣	٣٤.٧	٦١.٧	٣٨.٣



الناتج المحلي الاجمالي


قيمة مجموع السلع والخدمات النهائية المنتجة داخل بلد ما خلال فترة زمنية محددة ويتكون الناتج المحلي والإجمالي من الانفاق الاستهلاكي الحكومي والخاص والتكوين الرأسمالي والتغيير في الخزين او الصادرات او الاستيرادات وبالتالي فإن GDP مؤشر مهم يعكس مدى استقرار الاقتصاد الكلي .

٢-٣ النمو الاقتصادي

تستهدف خطة التنمية الوطنية ٢٠١٨ – ٢٠٢٢ تحقيق معدل نمو اقتصادي مناسب يتفق والمعدلات التي حققها الاقتصاد العراقي خلال الفترات الماضية مستنداً الى الامكانيات المادية والبشرية التي يتمتع بها وخاصة مع ادامة الانتاج النفطي والقدرة على تحقيق صادرات نفطية ضامنة لإستدامة الإيرادات المالية التي يمكن توظيفها في القطاعات الانتاجية والخدمية الاخرى ، تم وضع معدل نمو مستهدف لسنوات الخطة ٢٠١٨ – ٢٠٢٢ بحدود ٧% منه حوالي ٧,٥% معدل نمو القطاع النفطي و ٦,١% معدل نمو لكافة الانشطة الاخرى غير النفطية (السلعية والتوزيعية والخدمية) وان كانت القناعة متوفرة بقدرة الاقتصاد العراقي على تحقيق معدلات نمو أعلى من ذلك ولكن مراعاة لظروف عدم استقرار أسعار النفط عالمياً من جهة وبقاء التهديدات الإرهابية وعدم الاستقرار الإممي من جهة اخرى وغيرها من العوامل التي تلقي بظلالها على المسيرة التنموية خلال السنوات القادمة.

اولاً: الانتاج المحلي الاجمالي

نعرض في ادناه جدول معدلات النمو في الناتج المحلي الإجمالي بالإسعار الثابتة المقدره للسنوات ٢٠١٨ – ٢٠٢٢ والتي تم إحتسابها وفق النموذج الذي تم تبنيه للخطة.



جدول (٣)

معدلات النمو المستهدفة في الناتج المحلي الاجمالي بالاسعار الثابتة للسنوات ٢٠١٨ – ٢٠٢٢ (مليار دينار)							
القطاع	٢٠١٥ سنة	معدل النمو	٢٠١٨	٢٠١٩	٢٠٢٠	٢٠٢١	٢٠٢٢
الزراعي	٣٧٠٧,٥	٨,٤	٤٧٢٢,٥	٥١١٩,٢	٥٥٤٩,٢	٦٠١٥,٣	٦٥٢٠,٦
النفط	١٠٠٩٢٩,٢	٧,٠	١٢٥٣٨٤,٠	١٣٤٧٨٧,٥	١٤٤٨٩٦,٩	١٥٥٧٦٤,٢	١٦٧٤٤٦,٥
التعدين	٣٣٠,٠	١,٠	٣٤٠,٠	٣٤٣,٤	٣٤٦,٨	٣٥٠,٣	٣٥٣,٨
الصناعة التحويلية	١٥٣٥,١	١٠,٥	٢٠٧١,٢	٢٢٨٨,٧	٢٥٢٩,٠	٢٧٩٤,٥	٣٠٨٨,٥
الكهرباء والماء	٢١٣٠,٧	٦,٠	٢٥٣٧,٧	٢٦٩٠,٠	٢٨٥١,٤	٣٠٢٢,٤	٣٢٠٣,٨
البناء والتشييد	١٣٧٦٨,٤	٦,٨	١٦٧٧٢,٥	١٧٩١٣,٠	١٩١٣١,١	٢٠٤٣٢,٠	٢١٨٢١,٤
النقل والاتصالات	١٤٣١٣,٩	٧,٠	١٧٥٣٥,١	١٨٧٦٢,٦	٢٠٠٧٦,٠	٢١٤٨١,٣	٢٢٩٨٥,٠
التجارة	١٤٨٧٢,٩	٨,٣	١٨٨٩٢,١	٢٠٤٦٠,٢	٢٢١٥٨,٤	٢٣٩٩٧,٥	٢٥٩٨٩,٣
المال والتأمين	١١٨١٥,١	٢,٦	١٢٧٦٠,٨	١٣٠٩٢,٦	١٣٤٣٣,٠	١٣٧٨٢,٣	١٤١٤٠,٦
الخدمات	١٩٧٧٧,٨	٤,٥	٢٢٥٦٩,٨	٢٣٥٨٥,٤	٢٤٦٤٦,٧	٢٥٧٥٥,٨	٢٦٩١٤,٩
الانشطة غير النفطية	٨١٤٠٢,٠	٦,١	٩٨٢٠١,٨	١٠٤٢٥٥,٣	١١٠٧٢١,٦	١١٧٦٣١,٥	١٢٥٠١٧,٣
الكلية	١٨٢٣٣١,٢	٧,٠	٢٢٣٥٨٥,٨	٢٣٩٠٤٢,٨	٢٥٥٦١٨,٥	٢٧٣٣٩٥,٧	٢٩٢٤٦٣,٨
			١٨٩.٢	٢٠٢.٢	٢١٦.٣	٢٣١.٣	٢٤٧.٤

يتضح ان الخطة تستهدف زيادة الناتج المحلي الاجمالي وبالإسعار الثابتة الى (٢٩٢,٥) تريليون دينار عام ٢٠٢٢ مقارنة بحوالي (١٨٢,٣) تريليون دينار عند العام ٢٠١٥ وبزيادة مطلقة قدرها (١١٠,٢) تريليون دينار وبمعدل نمو ٧%. ويأتي في مقدمة القطاعات المستهدفة هو قطاع الصناعة التحويلية ١٠,٥% والقطاع الزراعي ٨,٤% هذه المعدلات مشروطة بتوفر الإستثمارات اللازمة سواء من القطاع العام او من القطاع الخاص



جدول (٤)

الهيكلة القطاعية للناتج المحلي الإجمالي مقارنة بسنة القياس %			
٢٠٢٢	٢٠١٨	٢٠١٥	القطاع
٢,٢	٢,١	٢,٠	الزراعي
٥٧,٣	٥٦,١	٥٥,٤	النفط
٠,١	٠,٢	٠,٢	التعدين
١,١	٠,٩	٠,٨	الصناعة التحويلية
١,١	١,١	١,٢	الكهرباء والماء
٧,٥	٧,٥	٧,٦	البناء والتشييد
٧,٩	٧,٨	٧,٨	النقل والاتصالات
٨,٩	٨,٤	٨,٢	التجارة
٤,٨	٥,٧	٦,٤	المال والتأمين
٩,٢	١٠,١	١٠,٧	الخدمات
١٠٠	١٠٠	١٠٠	الكلية

جدول (٥)

مساهمة الأنشطة الاقتصادية عدا النفط في توليد الناتج المحلي الإجمالي ٢٠١٨ - ٢٠٢٢ (مليار دينار)										
٢٠٢٢		٢٠٢١		٢٠٢٠		٢٠١٩		٢٠١٨		الانشطة
%	الناتج	%	الناتج	%	الناتج	%	الناتج	%	الناتج	
١١,٩	٣٤٩٨٧,٦	١١,٩	٣٢٦١٤,٥	١١,٩	٣٠٤٠٧,٥	١١,٩	٢٨٣٥٤,٣	١١,٨	٢٦٤٤٣,٩	السلعية عدا النفط
١٧,٤	٥٠٨١٢,٦	١٧,٣	٤٧٢٧٠,٥	١٧,٢	٤٣٩٨٠,٧	١٧,١	٤٠٩٢٤,٨	١٧,٠	٣٨٠٥٦,١	التوزيعية
١٣,٤	٣٩٢١٧,٢	١٣,٨	٣٧٧٤٦,٤	١٤,٢	٣٦٣٣٣,٤	١٤,٦	٣٤٩٧٦,٠	١٥,٢	٣٣٩٦٠,٤	الخدمية
٤٢,٧	٢٩٢٤٦٣,٨	٣٤,٠	٢٧٣٣٩٥,٧	٤٣,٣	٢٥٥٦١٨,٥	٤٣,٦	٢٣٩٠٤٢,٨	٤٤,٠	٢٢٣٥٨٥,٨	اجمالي الناتج المحلي

ثانياً: الاستثمار والنمو

قدرت الاستثمارات المطلوبة (سواء من القطاع العام او الخاص) لتحقيق معدل النمو المستهدف والبالغ ٧% بمبلغ إجمالي قدره (٢٢٠,٦) تريليون دينار بما يعادل (١٨٦,٧) مليار دولار طيلة سنوات الخطة (٢٠١٨ - ٢٠٢٢) منه مبلغ ١٣٢ تريليون دينار متوقع ان توفره الموازنة العامة للدولة كاستثمار حكومي والباقي بحدود ٨٨,٦ تريليون دينار يعبر عن إستثمارات القطاع الخاص بكافة اشكاله وكما مبين ادناه:



جدول (٦)

تريليون دينار	الايادات والاستثمارات المقدرة للخطة ٢٠١٨ - ٢٠٢٢
٤٤٠,٠	أجمالي الايرادات المتوقعة
٢٢٠,٦	أجمالي الاستثمارات المطلوبة
١٣٢,٠	الاستثمارات المقدرة في الموازنة العامة للدولة
٨٨,٦	الاستثمارات المتوقعة من القطاع الخاص

- الإستثمار الحكومي

يبلغ حجم الاستثمار الحكومي المتوقع خلال سنوات الخطة حوالي ١٣٢ تريليون دينار بما يعادل ١١١,٧ مليار دولار وتشكل حوالي ٦٠% من إجمالي الاستثمارات المطلوبة والبالغة ٢٢٠,٦ تريليون دينار كما مبين في الجدول اعلاه.

- الاستثمار غير الحكومي (الخاص)

تتوقع الخطة ان يساهم القطاع الخاص بما قيمته ٨٨,٦ تريليون دينار بما يعادل ٧٥ مليار دولار خلال سنوات الخطة ٢٠١٨ - ٢٠٢٢ وهي تعبر عن إستثمارات القطاع الخاص في العراق بمختلف اتجاهاته وأنشطته وهو يشكل ما نسبته ٤٠% من إجمالي الإستثمارات المطلوبة لتحقيق معدل النمو المستهدف في الخطة.

- التوزيع القطاعي للإستثمارات المطلوبة

ولتحقيق معدلات النمو المستهدفة قطاعياً ندرج في ادناه جدولاً بالإستثمارات المقدرة والمطلوبة سنوياً لكل قطاع من القطاعات الاقتصادية حيث يتضح ان قطاع النفط يستمر في الحصول على نسبة عالية من الإستثمارات وبتحود ٣٨,٤% وبمبلغ اجمالي قدره حوالي ٨٤,٧ تريليون دينار للفترة ٢٠١٨ - ٢٠٢٢ ويأتي هذا متوافقاً مع حاجة هذا القطاع للإستثمارات الواسعة باعتباره قطاعاً كثيف رأس المال ويحتاج الى تكنولوجيا متطورة وكذلك لمواجهة التزامات شركات النفط العالمية كما تستحوذ قطاعات البنى التحتية (الكهرباء والماء والبناء والتشييد والنقل والاتصالات) مجتمعة على حوالي نصف الاستثمارات المقدرة وبتحود ٤٩,٥% حيث قدرت حاجة قطاع الكهرباء والماء الى حوالي ٢٠,٢ تريليون دينار للسنوات الخمس القادمة ، في حين قدرت الاستثمارات المطلوبة لقطاع البناء والتشييد بحوالي ١٢,٢ تريليون دينار خلال سنوات الخطة اما الاستثمارات المطلوبة لقطاع النقل والاتصالات فقد قدرت بتحود ٣٩,٦ تريليون دينار وهو أمر مطلوب لتلبية متطلبات إعادة البناء والإعمار في المناطق المتضررة اضافة الى تراجع واقع البنى التحتية في كافة انحاء البلاد مع الإشارة الى ان القطاع الخاص هو المساهم الاساس في هذا القطاع الحيوي حيث تصل نسبة مساهمته الى حوالي ٩٠%. اما قطاع الخدمات فهو بحاجة ايضاً الى استثمارات كبيرة خلال سنوات الخطة قدرت بتحود ٣٧,٢ تريليون دينار وبنسبة تصل الى ١٧% من إجمالي الاستثمارات المقدرة وذلك بأمل إعادة النشاط الى هذا القطاع الحيوي الذي يلامس



حاجات المواطنين اليومية. اما القطاعات الانتاجية والسلعية (الزراعة والصناعة التحويلية) فقد جاءت حصتها معاً بحوالي ٥,٦% وهي نسبة منخفضة تعود الى ضعف القدرة الإستيعابية فيهما والتخلف التكنولوجي والمنافسة غير العادلة من السلع المستوردة وضعف تنفيذ الإجراءات والقرارات ذات الصلة.

جدول (٧)

حجم الاستثمارات المقدرة لتحقيق معدلات النمو المستهدفة للقطاعات الاقتصادية للسنوات ٢٠٢٢ - ٢٠١٨						
مليار دينار						
القطاع	معدل النمو المستهدف (%)	٢٠١٨	٢٠١٩	٢٠٢٠	٢٠٢١	٢٠٢٢
الزراعي	٨,٤	١٢٨٠,٨	١٣٨٨,٤	١٥٠٥,٠	١٦٣١,٥	١٧٦٨,٥
النفط	٧,٥	١٤٥٧٩,٥	١٥٦٧٣,٠	١٦٨٤٨,٥	١٨١١٢,١	١٩٤٧٠,٥
التعدين	١,٠	٥,٦	٥,٧	٥,٧	٥,٨	٥,٨
الصناعات التحويلية	١٠,٥	٧٨٧,٢	٨٦٩,٩	٩٦١,٢	١٠٦٢,٢	١١٧٣,٧
الكهرباء والماء	٦,٠	٣٥٩١,١	٣٨٠٦,٥	٤٠٣٤,٩	٤٢٧٧,٠	٤٥٣٣,٧
البناء والتشييد	٦,٨	٢١٣٥,٨	٢٢٨١,١	٢٤٣٦,٢	٢٦٠١,٨	٢٧٧٨,٧
النقل والاتصالات	٧,٠	٦٨٨٣,٠	٧٣٦٢,٨	٧٨٨٠,٣	٨٤٣١,٩	٩٠٢٢,١
التجارة	٨,٣	١٤٤٧٩,٩	١٥٦٨,٠	١٦٩٨,٢	١٨٣٩,١	١٩٩١,٨
المال والتأمين	٢,٦	١٠٧٧,٩	١١٠٥,٩	١١٣٤,٧	١١٦٤,٢	١١٩٤,٥
الخدمات	٤,٥	٦٨٠٣,٣	٧١٠٩,٥	٧٤٢٩,٤	٧٧٦٣,٧	٨١١٣,١
الكلي	٧,٠	٣٨٥٩٢,٢	٤١١٧٢,٨	٤٣٩٣٤,٢	٤٦٨٨٩,٤	٥٠٠٥٢,٥
		٣٢,٦	٣٤,٨	٣٧,٢	٣٩,٧	٤٢,٣



جدول (٨)

التوزيع النسبي للاستثمارات المطلوبة ٢٠١٨ - ٢٠٢٢ (%)		
القطاع	الاستثمار (مليار دينار)	%
الزراعي	٧٥٧٤,٢	٣,٤
النفط	٨٤٦٨٣,٧	٣٨,٤
التعدين	٢٨,٦	٠,٠١
الصناعة التحويلية	٤٨٥٤,٣	٢,٢
الكهرباء والماء	٢٠٢٤٣,٣	٩,٢
البناء والتشييد	١٢٢٣٣,٦	٥,٥
النقل والاتصالات	٣٩٥٨٢,١	١٧,٩
التجارة	٨٥٤٥,١	٣,٩
المال والتأمين	٥٦٧٧,٢	٢,٦
الخدمات	٣٧٢١٩,٠	١٦,٩
الكلي	٢٢٠٦٤٠,٠	١٠٠

ثالثاً: متوسط نصيب الفرد

تستهدف الخطة تحقيق معدل نمو حقيقي عند ٧% للنواتج المحلي الاجمالي مع معدل نمو سكاني قدره ٢,٥% فإن من المتوقع زيادة متوسط نصيب الفرد الحقيقي بنحو ٤,٥% فقد بلغ متوسط نصيب الفرد من الناتج المحلي وبالاسعار الثابتة لعام ٢٠٠٧ حوالي ٤,٩ مليون دينار عام ٢٠١٥ وحوالي ٥,١ دينار لعام ٢٠١٦ حيث من المتوقع ان يصل متوسط نصيب الفرد الى حوالي ٦,٩ مليون دينار عند نهاية الخطة عام ٢٠٢٢.

جدول (٩)

متوسط نصيب الفرد خلال سنوات الخطة			
السنة	ن م إجمالي المستهدف (مليار دينار)	حجم السكان المقدر (الف نسمة)	متوسط نصيب الفرد (الف دينار)
٢٠١٨	٢٢٣٥٨٥,٨	٣٨١٢٤,٢	٥٨٦٤,٧
٢٠١٩	٢٣٩٠٤٢,٨	٣٩١٢٧,٩	٦١٠٩,٣
٢٠٢٠	٢٥٥٦١٨,٥	٤٠١٥٠,٢	٦٣٦٦,٦
٢٠٢١	٢٧٣٣٩٥,٧	٤١١٩٠,٧	٦٦٣٧,٣
٢٠٢٢	٢٩٢٤٦٣,٨	٤٢٢٤٨,٩	٦٩٢٢,٤

تستهدف الخطة بذلك تحقيق تحسن ملموس في مستوى معيشة المواطن من خلال الحرص على تعزيز فرص عمل مناسبة الى جانب المحافظة على معدلات التضخم عند المستويات الدنيا من خلال تبني سياسات مالية ونقدية تحافظ على استقرار الاسعار وثبات الصرف الى جانب المحافظة قدر الامكان على دعم الفئات محدودة الدخل من خلال شبكات الضمان الاجتماعي واستمرار دعم البطاقة التموينية.



جدول (١٠)

الأرقام القياسية لأسعار المستهلك في العراق للسنوات (٢٠١٩-٢٠٢٠)

(٢٠١٢-١٠٠)

الرمز	الاقسام الرئيسية	الوزن	المعدلات السنوية		نسبة المساهمة %
			٢٠٢٠	٢٠١٩	
٠١	الاغذية والمشروبات غير الكحولية	٢٩,٦٠٥	٩٧,٠	٩٧,٥	-٣١,٧
٠٢	التبغ	٠,٦١٥	١٢١,٩	١٢١,١	٠,٩
٠٣	الملابس والاحذية	٦,٤٧٢	١٠١,٩	١٠٢,٢	-٤,٢
٠٤	السكن ، المياه ، الكهرباء ،الغاز	٢٥,٥٣٩	١١٣,٨	١١٣,٩	-٥,٤
٠٥	التجهيزات والمعدات المنزلية والصيانة	٦,٥٢٤	٩٦,١	٩٦,٧	-٨,٤
٠٦	الصحة	٤,١٢٤	١٣١,٢	١٢٣,١	٥٨,٣
٠٧	النقل	١٥,١٨٥	٩٧,٥	٩٧,٦	-٣,٣
٠٨	الاتصال	٣,١٠٩	١٠٩,١	١٠٩,٧	-٣,٣
٠٩	الترفيه والثقافة	١,٩٩٨	٩٥,١	٩٤,٢	٤,٣
١٠	التعليم	٠,٩٢٢	١٥٤,٧	١٤٤,٠	١٤,٦
١١	المطاعم والفنادق	١,٥٢٧	١١٢,٢	١١٢,١	٠,٣
١٢	السلع والخدمات المتنوعة	٤,٥٤٢	١١٥,٢	١٠٦,٧	٧٧,٨
٠٠	الرقم القياسي العام	١٠٠	١٠٥,١	١٠٤,٥	١٠٠,٠
	الرقم القياسي العام بعد الاستبعاد	١٠٠	١٠٦,٢	١٠٥,٢	١,٠

المصدر: الجهاز المركزي للإحصاء، قسم الأرقام القياسية.

سعر الفائدة: لسعر الفائدة تأثيرات متعددة وأبعاد تمتد بعمق في الاقتصاد الكلي؛ حيث يؤثر سعر الفائدة في الاستثمار بشكل كبير وخاصة الإنتاجي منه، الذي يساهم في توسيع الطاقة الإنتاجية وزيادة مرونة الجهاز الإنتاجي، فمن جهة يؤثر في تكاليف الاستثمار ومن جهة أخرى يؤثر في الكفاية الحدية لرأس المال.

ويمثل سعر الفائدة تكلفة اقتراض رأس المال، فكلما ارتفع سعر الفائدة أجي ذلك الى زيادة تكلفة اقتراض رأس المال وبالتالي انخفاض الاستثمار؛ ويرتبط الاستثمار بعلاقة عكسية مع سعر الفائدة، حيث يعتمد الاستثمار على معدل الفائدة الحقيقي باعتباره كلفة الاقتراض، وان ميل دالة الاستثمار هو سالب: فعندما يرتفع معدل الفائدة يؤدي الى انخفاض مستوى الاستثمارات وبالعكس.

ومن جهة أخرى، فإن سعر الفائدة يؤثر في الكفاية الحدية للاستثمار وكذلك في القيمة الحالية لتيار الدخل المستقبلي. وإن سعر الفائدة السوقي يتناسب عكسياً مع القيمة الحالية لتيار الدخل المستقبلي،



وبهذا فان ارتفاع معدل الفائدة السوقي (i) يؤدي الى انخفاض القيمة الحالية (pv) فإذا كان (pv) أكبر من التكاليف فان الاستثمار مربح قبل ارتفاع سعر الفائدة، فعند ارتفاع سعر الفائدة السوقي فإن هذا قد يجعل (pv) اقل من التكاليف وبالتالي يحصل الاستثمار غير مربح. وكذلك فإن سعر الفائدة السوقي يؤثر في الاستثمار عن طريق تأثيره في الكفاية الحدية لرأس المال، فبعد حساب الكفاية الحدية للاستثمار يتم مقارنتها مع سعر الفائدة السوقي وبالتالي فان ارتفاع (أو انخفاض) سعر الفائدة السوقي قد يجعل الكفاية الحدية للاستثمار اقل (أو أكبر) من سعر الفائدة السوقي وبالتالي يكون الاستثمار غير مربح (أو مربح). وذلك لان سعر الفائدة السوقي يمثل تكلفة الفرصة البديلة للاستثمار. فكلما كانت عالية، كلما كانت تكلفة الفرصة البديلة عالية. بينما كلما كانت الكفاية الحدية للاستثمار عالية، فان الاستثمار يرتفع.

ثالثاً: واقع البنى التحتية: تعرف البنية التحتية بأنها رأس المال العيني للمستثمر في المرافق والخدمات العامة، وهي عامل اقتصادي لا يمكن الاستغناء عنه في الإنتاج والتجارة والاستثمار داخل البلد وخارجه، وتنقسم البنى التحتية إلى نوعين وهما: بنية تحتية ملموسة وبنية تحتية غير ملموسة، وتشمل البنية التحتية للملموسة نوعية الطرق، الري، الموانئ والمطارات والجسور وغيرها. أما البنية التحتية غير الملموسة فتشمل الإمداد بالطاقة الكهربائية والاتصالات الهاتفية واستخدام التكنولوجيا وغيرها من التقنيات.

وتعرضت جميع البنى التحتية في العراق إلى دمار كبير، إلى جانب إنحسار شديد في القدرة التمويلية للدولة ومن أهم عناصر البنى التحتية الكهرباء، إذ تمثل الإمدادات الموثوقة بالطاقة الكهربائية عاملاً حاسماً في عملية الاستثمار والإنتاج، وتشكل عصباً حيويًا للحياة المعاصرة مما يجعل هذا القطاع بأن يحظى باهتمام كبير من قبل واضعي الخطط وراسمي السياسات الاقتصادية ويتمثل هذا الاهتمام بالتخصيصات السنوية الضخمة. وإن لهذا القطاع تشابكات أمامية وخلفية لبقية القطاعات الاقتصادية في العراق، وتتمثل التشابكات الخلفية لقطاع الكهرباء في تنشيط قطاع النفط ومنتجاته والصناعات الكبيرة، أما التشابكات الأمامية فتتمثل بتنشيط قطاع الزراعة والصناعة بجميع أنواعها والتجارة وغيرها من القطاعات الاقتصادية.



القطاع المصرفي

تعزيز وتقوية القطاع المصرفي والمؤسسات المالية

تطوير التنظيم في القطاع المصرفي

حرص البنك المركزي العراقي على إرساء وتطبيق مبادئ الحوكمة المؤسسية لغرض مواكبة التطورات الدولية وتطبيقاً لأفضل الممارسات في القطاع المصرفي وذلك من خلال ادخال التطورات الهيكلية والتشريعية والرقابية التي تهدف الى الحد من المخاطر التي قد يتعرض لها القطاع المصرفي ، اذ ان المستثمرين يتجهون للتعامل مع المصارف التي تتمتع بهياكل حوكمة سليمة

- تهدف الحوكمة الى تحديد طبيعة العلاقة ما بين مجلس إدارة المصرف والإدارة التنفيذية بما يؤدي الى حماية أموال المودعين والمساهمين وأصحاب المصالح فضلاً عن التركيز على الإفصاح والشفافية، ومن هذا المنطلق قام البنك المركزي العراقي بإعداد دليل الحوكمة المؤسسية إستناداً إلى القوانين العراقية ذات العلاقة والمعايير الدولية الصادرة عن المؤسسات والهيئات الدولية (مؤسسة التمويل الدولية IFC منظمة التعاون الاقتصادي والتنمية OECD ، لجنة بازل للرقابة المصرفية، هيئة المحاسبة والمراجعة للمؤسسات المالية والإسلامية AAOIFI ، مجلس الخدمات المالية الإسلامية (IFSB) لمساعدة المصارف على تعزيز الأطر العامة للحوكمة والإدارة الرشيدة

تنفيذاً لخطة البنك الاستراتيجية وحرصاً منه على استمرار الالتزام بتطبيق أفضل الممارسات الدولية في مجال الصناعة المصرفية والمعايير الدولية للتقارير المالية (IFRS) قام البنك بتطبيق المعيار الدولي للتقارير المالية الى المصارف المجازة كافة، لتعزيز سلامة المراكز المالية للمصارف وتعميق مفاهيم الشفافية والافصاح لديها، اذ تضمن المعيار الزام كافة المصارف بتشكيل لجنة لتطبيقه مكونة من مجموعة أعضاء لضمان نجاح عملية التحول من معيار المحاسبة الدولي .



دعم وتطوير الصناعة المصرفية الإسلامية

- لقد فرضت البنوك الإسلامية واقعا جديدا على السوق المصرفية العالمية واقتحمت مصطلحات التكافل والصكوك والمشاركة قواميس البنوك الغربية واستطاعت البنوك الإسلامية ان تطرح مفهوم جديد في التعاملات المصرفية، ولغرض دعم وتطوير المصارف الإسلامية في العراق قام البنك المركزي بالإصدار النهائي للضوابط التنفيذية التي تنظم عمل المصارف الإسلامية وكما يلي:

- إصدار ضوابط أدوات التمويل الاسلامي .
- إصدار ضوابط إدارة المخاطر في المصارف الإسلامية .
- إصدار ضوابط هيئة الرقابة الشرعي والتدقيق الشرعي الداخلي والامتثال الشرعي في المصارف الإسلامية .

- كما قام البنك المركزي بصياغة مسودة ضوابط التأمين التكافلي وتشكيل لجنة لإستكمال صياغتها بشكلها النهائي بالإشتراك مع ديوان التأمين، وصياغة مسودة قانون صكوك الإستثمار الإسلامي وتقديمه إلى مجلس الدولة .

دعم انشاء مؤسسة لضمان الودائع

- سعى البنك المركزي وفق خطته الاستراتيجية الى انشاء مؤسسة لضمان الودائع التي تمثل ركناً اساسياً من أركان شبكة الأمان المالي، ودعماً لثقة المواطنين بالقطاع المصرفي ولضمان مدخراتهم المودعة لدى المصارف، وتنفيذاً لخطته الاستراتيجية تم توقيع عقد التأسيس للشركة مع الهيئة المؤسسة بتاريخ (٢٠١٨/١/٣١) اذ ضمت المصارف الحكومية والخاصة ومن ضمنها الاجنبية ومجموعها (٤٤) مصرفاً موزعة بواقع (٦) مصارف حكومية (٢٢) مصرف تجاري و(١٦) مصرف اجنبي، اذ يكون لهذه الشركة دور كبير في حماية القطاع المصرفي خاصةً ودائع الجمهور (أفراد وشركات) مما يعزز الثقة في القطاع المصرفي داخل و خارج العراق، وهذا الامر سيُساهم في استقطاب المزيد من الودائع وإعادة إستخدامها في الإئتمان والإستثمار خدمة للإقتصاد العراقي.



الاسهام في تطوير الأسواق المالية

- لغرض تعزيز وتقوية القطاع المصرفي والمؤسسات المالية في ادارة السيولة المصرفية للمصارف (التجارية والاسلامية) والاسهام في تطوير الاسواق المالية (السوق النقدي في العراق) قام البنك ببناء هيكل متنوع للأوراق المالية الخاصة به لأجل سنة فأقل وإصدارها من خلال المزادات الخاصة بالبنك وعلى نظام الايداع المركزي للأوراق المالية وكالاتي:

- البدء بإصدار شهادات ايداع إسلامية كنافذة استثمارية جديدة للمصارف الإسلامية في ادارة السيولة لدى القطاع المصرفي، إذ تم إعداد خطة - إصدار منتجات مالية جديدة قصيرة ومتوسطة الاجل مع تغيرات في نسب العوائد سواء كانت لحوالات البنك المركزي أو لشهادات الايداع الإسلامية والتقليدية

كما اقام البنك دورات تدريبية للمصارف حول نظام الايداع المركزي للأوراق المالية فيما يتعلق باستخدام النظام وخدمة الاقراض النهاري للمصارف .

لغرض البحث والتحليل في إمكانية إستحداث منتجات مالية جديدة لإدارة السيولة وإيجاد أفضل التطبيقات لتنفيذ السياسة النقدية من خلال البحث في التجارب العالمية والأدوات المالية المتاحة وقياس الأثر وتحليل النتائج قام البنك المركزي بإنشاء وحدة المنتجات المالية الجديدة .

تطوير البنية التنظيمية والهيكل التنظيمي للبنك المركزي

بهدف دعم استمرارية العمل في المصارف قام البنك المركزي بإصدار تعليمات نظام إدارة استمرارية الاعمال في القطاع المصرفي العراقي وتدريب لجان تقنية المعلومات والمخاطر على التعليمات وفق متطلبات المواصفة الدولية لاستمرارية الاعمال وتوصيات استلام التغذية الراجعة من المصارف حول تطبيق تلك التعليمات .

قيام البنك بإعادة النظر بالتعليمات والضوابط الرقابية الصادرة لتتلاءم مع المعايير الدولية الصادرة عن لجنة بازل للرقابة المصرفية (III) وبالتعاون مع (METAC) إذ صدرت مؤخرا في الاتي:

- دليل العمل الرقابي الذي يتمثل بضوابط إدارة المخاطر في المصارف التقليدية .
- الضوابط الرقابية الخاصة بمعيار كفاية راس المال وفق متطلبات بازل (III) .



- ضوابط تنظيم عمل شركات التوسط بيع وشراء العملة الأجنبية رقم (١) لعام ٢٠١٨ .
- ضوابط أدوات التمويل الاسلامي .
- التعليمات والإجراءات الصادرة عن البنك المركزي لتنظيم النشاط المصرفي في العراق بضمنها (فروع المصارف الأجنبية) .
- الضوابط التنفيذية لتنظيم عمل المصارف الإسلامية .
- تعليمات نظام استمرارية الاعمال في القطاع المصرفي العراقي وفق المواصفة الدولية.

تطوير أداء عمليات البنك المركزي

بعد تلبية متطلبات المواصفة الدولية خلال العام السابق حصل البنك المركزي العراقي على شهادة نظام إدارة الجودة في مجال إدارة النقد من قبل جهة المنح البريطانية (LMS Certification Limited) إذ يُعد المعيار الدولي (ISO٩٠٠١) الأكثر انتشاراً في العالم لأنظمة إدارة الجودة ويساعد هذا المعيار البنك بشكل أساسي على تطوير وضبط مستوى جودة أداء عملياته في مختلف المجالات .

الانتهاء من المرحلة الخاصة بإعداد برنامج (BSRS) واجراء الاختبارات الخاصة بربط المصارف مع البنك المركزي بخصوص البيانات المالية وتدقيقها .

بهدف التحول التدريجي إلى مركزية الحسابات قام البنك بإنجاز المرحلة الأولى الخاصة بتوحيد العمليات المحاسبية لنافذة بيع العملة .

قام البنك باستحداث اقسام جديدة داخل دائرة مراقبة الصيرفة منها قسم تحليل أداء المصارف ومراقبة المخاطر وشعبة تقييم الضمانات العقارية وشعبة تقنية المعلومات في المصارف والمؤسسات المالية وفقاً لأفضل الممارسات الدولية في هذا المجال .




تعزيز واستكمال البنى التحتية

لغرض تطوير البنية التحتية للاتصالات المصرفية والحصول على قنوات اتصال آمنة وسريعة والحفاظ على مستويات الموثوقية والتوافرية للشبكة المصرفية قام البنك بإنجاز أعمال ربط المصارف بواسطة الكيبل الضوئي، إذ يعمل المشروع على انشاء شبكة اتصالات مصرفية تعمل بتقنية الكيبل الضوئي في البنك المركزي تربط الفروع الرئيسية لكافة المصارف (الحكومية والخاصة وفروع المصارف الأجنبية) ووزارة المالية مع مواقع البنك المركزي.

انتهى البنك المركزي من تنفيذ مشروع Virtual Private Network (VPN) شبكة خاصة افتراضية بمواصفات وأجهزة متطورة ومستويات حماية وتشفير تعمل كقنوات ربط رئيسة لمستخدمي الأنظمة الالكترونية وقنوات ربط إحتياطية لإسناد شبكة الاتصالات المصرفية العاملة بتقنيات الكيبل الضوئي وليتم استخدامها من قبل المشاركين بالشبكة في حال توقف المسار الرئيسي لشبكة الربط المصرفية .

لتلافي حالات الفشل الجزئي والتام للأنظمة وقواعد البيانات أنتهى البنك المركزي من تطوير البنية التحتية لمراكز البيانات وأنظمة قواعد البيانات وتطبيقاتها الخاصة بتشغيل قواعد البيانات وأنظمة تقنية المعلومات والاتصالات، إذ يوفر المشروع منصة للنسخ الاحتياطي والبرمجيات .



اهداف الاقتصاد الكلي**السياسة المالية:****الاهداف**

- الهدف الاول: تصحيح هيكل الانفاق العام.
- الهدف الثاني: تنويع هيكل الايرادات العامة وزيادة حصيلة الايرادات غير النفطية
- الهدف الثالث: معالجة العجز الحقيقي في الموازنة العامة للدولة.
- الهدف الرابع: تحسين الادارة المالية العامة.
- الهدف الخامس: رفع معدلات الادخار الخاص.

السياسة النقدية:**الاهداف:**

- الهدف الاول: المحافظة على معدلات التضخم ضمن حدود المرتبة العشرية الواحدة.
- الهدف الثاني: المحافظة على استقرار سعر صرف العملة المحلية.
- الهدف الثالث: تعزيز مبادئ الافصاح والشفافية والمراقبة وارساء نظم الحوكمة في القطاع المصرفي العراقي.
- الهدف الرابع: تعزيز الشمول المالي.
- الهدف الخامس: العمل على خلق نشاط ائتماني محفز للنمو.
- الهدف السادس: تعزيز الاحتياطي من النقد الاجنبي.
- الهدف السابع: مكافحة ظاهرة غسل الاموال.
- الهدف الثامن: تفعيل دور البنك المركزي العراقي في تعزيز التكامل النقدي والمالي بما في ذلك اسواق راس المال والمؤسسات المصرفية والاستثمارية وشركات التأمين.
- الهدف التاسع: اعتماد تكنولوجيا المعلومات في آليات عمل البنك المركزي العراقي.

السياسة التجارية:**الاهداف:**

- الهدف الاول: تحسين مستوى تنافسية السلع المنتجة محلياً.
- الهدف الثاني: زيادة إيرادات الموازنة العامة.
- الهدف الثالث: تحقيق التوازن في ميزان المدفوعات.
- الهدف الرابع: النهوض بالإنتاج الوطني.
- الهدف الخامس: الارتقاء بحجم الصادرات السلعية.
- الهدف السادس: زيادة الإنتاج الزراعي والصناعي.
- الهدف السابع: التنسيق بين السياسات الاقتصادية الكلية في العراق.

٤ الأهداف الأئمانية القطاعية للخطة**٤ - ١ : السكان والقوى العاملة**

أولاً: السكان**الاهداف:**

الهدف الاول: للزوجين حق الاختيار بحرية ومسؤولية عدد الولادات أو المباحة بينهما.
الهدف الثاني: إعادة النازحين والمهجرين طوعياً الى إماكنهم الاصلية بنسبة ١٠٠% من إجمالي النازحين.
الهدف الثالث: تحقيق الاستقرار السكاني في الريف وفي المدن الاقل نمواً.

ثانياً: القوى العاملة**الاهداف:**

الهدف الاول: خفض معدل البطالة.
الهدف الثاني: وضع إطار تخطيطي للموارد البشرية لأكثر من ٥ سنوات.
الهدف الثالث: استثمار النافذة الديموغرافية مكانياً (حسب المحافظات).

ثالثاً: الحكم الرشيد**الاهداف:**

الهدف الاول: تعزيز سيادة القانون والحد من انتهاكات حقوق الانسان.
الهدف الثاني: تطوير قدرات المؤسسات المعنية بحقوق الانسان.
الهدف الثالث: تحسين تطبيق اللامركزية الادارية.
الهدف الرابع: تحسين درجة النزاهة والشفافية والحد من الفساد الاداري والمالي.
الهدف الخامس: تحسين اداء الجهاز الاداري بشكل كفوء وفاعل.
الهدف السادس: ضمان مشاركة عامة فاعلة في عملية صنع القرار.
الهدف السابع: اعتماد منظومة الحوكمة الالكترونية كبديل لنمط الإدارة الحالية.

رابعاً: تفعيل دور القطاع الخاص وتطوير بيئة الأعمال والاستثمار**الاهداف:**

الهدف الاول: زيادة نسبة مساهمة القطاع الخاص.
الهدف الثاني: تحسين بيئة الأعمال والاستثمار.
الهدف الثالث: تطوير المؤسسات الصغيرة والمتوسطة.
الهدف الرابع: التأسيس لمشاركة حقيقية للقطاع الخاص في عملية اعادة الاعمار والتنمية ، وتقاسم الأعباء والمنافع المترتبة عليها.
الهدف الخامس: إعادة هيكلة الشركات العامة.
الهدف السادس: حوكمة القطاع الخاص.



خامساً: إعمار وتنمية المحافظات ما بعد الازمة**الاهداف:**

- الهدف الاول: اعتماد نظام اداري ومالي كفوء مستجيب لاحتياجات التعافي ومتطلبات الاستقرار المجتمعي وبناء السلام المستدام.
- الهدف الثاني: اعادة تأهيل البنى التحتية بتغطية كلية ومكانية شاملة.
- الهدف الثالث: اعادة احياء الانشطة الاقتصادية القطاعية والاستغلال الامثل للفرص التنموية المتاحة.
- الهدف الرابع: تقوية المنعة البشرية و حمايتها من مخاطر الانتكاس.

سادساً: تخفيف الفقر**الاهداف:**

- الهدف الاول: دخل اعلى ومستدام من العمل للفقراء.
- الهدف الثاني: تحسين الوضع الصحي.
- الهدف الثالث: تحسين تعليم الفقراء.
- الهدف الرابع: سكن ملائم وبيئة مستجيبة للتحديات.
- الهدف الخامس: حماية إجتماعية فعالة للفقراء.
- الهدف السادس: تمكين وتعزيز الادمج الاجتماعي والاقتصادي والسياسي للنازحين والعائدين في المناطق المحررة.

قطاع الزراعة والموارد المائية**الاهداف:**

- الهدف الاول: زيادة نسبة مساهمة القطاع الزراعي في الناتج المحلي الإجمالي للأنشطة (غير النفطية) من ٤,٥% اعام ٢٠١٥ الى ٥,٢% عام ٢٠٢٢. وتحقيق نمو في القطاع الزراعي في سنة الهدف يصل الى ٨,٤%.
- الهدف الثاني: تحقيق أمن غذائي مستدام.
- الهدف الثالث: تأمين الطلب السنوي على المياه للاستخدامات المستدامة في المجالات (الزراعية، الصناعية، البلدية) وبما يحقق التوازن المائي مع امكانية خفض الطلب السنوي على المياه ٥٠٠ مليون م٣ سنوياً.
- الهدف الرابع: العمل على توفير موارد مائية مستدامة.

قطاع الطاقة والصناعات التحويلية**اولاً: قطاع النفط والغاز****الاهداف:**

- الهدف الاول: زيادة الطاقة الانتاجية للنفط الخام للوصول الى (٦,٥) مليون برميل يومياً.

الهدف الثاني: زيادة القدرة التصديرية للنفط الخام الى (٥,٢٥) مليون برميل يومياً.

الهدف الثالث: رفع الطاقة الخزنية للنفط الخام في مستودعات التصدير.
الهدف الرابع: رفع انتاج الغاز الطبيعي للوصول الى (٣٥٠٠) مليون قدم مكعب قياسي يومياً.
الهدف الخامس: تعزيز الاحتياطات المثبتة من الغاز.
الهدف السادس: تحقيق الاكتفاء الذاتي وتصدير المشتقات بزيادة طاقات التصفية للوصول الى (٩٠٠) الف برميل يومياً.
الهدف السابع: تعزيز الطاقة الخزنية للمنتجات النفطية لتأمين خزين يصل الى ٢٢٦٧ متر مكعب.
الهدف الثامن: المحافظة على البيئة من التلوث ومعالجة المشاكل البيئية الناجمة عن نشاط النفط والغاز للمنشآت القائمة وتقليل انبعاثات CO₂.

ثانياً: قطاع الكهرباء

الاهداف:

الهدف الاول: زيادة الطاقة الانتاجية في المنظومة الكهربائية.
الهدف الثاني: زيادة حصة الفرد من الطاقة الكهربائية للوصول الى (٤٠٤١) كيلوواط/ساعة.
الهدف الثالث: تحسين كفاءة المنظومة الكهربائية.
الهدف الرابع: تحسين نوعية الخدمات المقدمة للمستهلكين بأصنافهم (منزلي، حكومي، صناعي، زراعي، تجاري).
الهدف الخامس: ترشيد استهلاك الطاقة الكهربائية للاستخدامات المختلفة وخفضها بمعدل ٧% سنوياً.
الهدف السادس: تحسين الأثر البيئي لنشاط الكهرباء من خلال تخفيض انبعاثات غاز (CO₂).
الهدف السابع: تعزيز دور القطاع الخاص في ادارة قطاعي الانتاج وتوزيع الطاقة.
الهدف الثامن: تعزيز حوكمة قطاع ومؤسسات الكهرباء.

ثالثاً: الصناعات التحويلية والاستخراجية (عدا النفط)

الاهداف:

الهدف الاول: زيادة مساهمة الصناعات التحويلية والاستخراجية غير النفطية في الناتج المحلي الاجمالي بنسبة ٤٠% عن سنة الاساس.
الهدف الثاني: العمل على إيجاد مصادر أخرى لتمويل مشاريع القطاع العام وإقتصار تمويل الموازنة الاستثمارية للمشاريع الاستراتيجية فقط.
الهدف الثالث: تفعيل الاستراتيجيات ذات الصلة بهذا القطاع وتحديثها وفق المستجدات الاستراتيجية الصناعية في العراق لغاية عام ٢٠٣٠ وآليات التنفيذ.
الهدف الرابع: دعم الصناعات الاستراتيجية المهمة وخصوصاً في المناطق المحررة لما تحويه من ثروات معدنية وغاز طبيعي والذي يعتبر حافز رئيسي لتشجيع هذه الصناعات.



الهدف الخامس: تحقيق تشابك قطاعي بين قطاع الصناعات التحويلية والقطاعات الاخرى وادخال القطاع الخاص ضمن هذا التشابك من خلال إستغلال الامكانيات المتاحة للقطاع الخاص.
الهدف السادس: تنشيط عمليات المسح الجيولوجي من أجل وضع خارطة متكاملة للموارد المعدنية للبلد من أجل تحويلها الى فرص استثمارية.

٤-٤ : قطاع النقل والاتصالات والخرن

اولاً: قطاع النقل

نشاط الموانئ

الاهداف:

الهدف الاول: رفع طاقة الموانئ الحالية وممراتها الملاحية لتصبح ٢٣ مليون طن سنوياً.
الهدف الثاني: إكمال البنى الاولية والمباشرة بإنشاء ميناء الفاو الكبير.
الهدف الثالث: تعزيز مشاركة القطاع الخاص في تنفيذ وتشغيل الخدمات المرفأية.

نشاط النقل البحري

الاهداف:

الهدف الاول: تعزيز دور الناقل الوطني البحري في تأمين تجارة العراق.
الهدف الثاني: دعم دور القطاع الخاص في مجال النقل البحري.

نشاط النقل الجوي

الأهداف:

الهدف الاول: تحسين أداء وتطوير دور الناقل الوطني عبر شراكة عالمية بكفاءة اقتصادية في مجال النقل الجوي.
الهدف الثاني: دعم دور القطاع الخاص في مجال النقل الجوي.

نشاط نقل الركاب

الاهداف:

الهدف الاول: تحسين كفاءة أداء نشاط النقل.
الهدف الثاني: تطوير دور القطاع الخاص في قطاع النقل.
الهدف الثالث: تعزيز دور النقل العام ودعمه عبر شركات إدارية وتشغيلية بكفاءة اقتصادية.

نشاط النقل البري للبضائع بالشاحنات

الاهداف:

الهدف الاول: تعزيز دور القطاع الخاص في تنفيذ خطة النقل الشامل على المدى البعيد والقريب وتفعيل المشاركة الحقيقية له مع القطاع العام.
الهدف الثاني: الانضمام لإتفاقيات النقل الدولية وتفعيل الاتفاقيات الخاصة بدول الجوار.



نشاط السكك الحديدية**الاهداف:**

- الهدف الاول: تحديث منظومة السكك الحديدية وتطويرها ورفع طاقاتها التشغيلية.
- الهدف الثاني: الارتقاء بمستوى تقديم الخدمة في هذا النشاط
- الهدف الثالث: تعزيز موقع العراق الجغرافي كحلقة ربط بين الشرق والغرب.
- الهدف الرابع: تعزيز دور القطاع الخاص والاستثمار الاجنبي.

نشاط الطرق والجسور**الاهداف:**

- الهدف الاول: زيادة اطوال شبكة الطرق البرية بكافة تفاصيلها وتفرعاتها.
- الهدف الثاني: بناء نظام صيانة حديث لكامل شبكة الطرق البرية.
- الهدف الثالث: تنفيذ نظام السيطرة المرورية بصورة متكاملة ودقيقة.

ثانياً: قطاع الاتصالات**الاهداف:**

- الهدف الاول: رفع مساهمة قطاع الاتصالات في الناتج المحلي الاجمالي.
- الهدف الثاني: تلبية الطلب على الخدمات بأسعار ونوعيات تنافسية.
- الهدف الثالث: مواكبة التطور السريع القطاع الاتصالات والمعلوماتية.
- الهدف الرابع: الوصول الى الجميع.
- الهدف الخامس: جعل بيئة الاتصالات آمنة صحياً ومعلوماتياً.

ثالثاً: قطاع الخزن**الاهداف:**

- الهدف الاول: تأمين خزين إستراتيجي من المحاصيل الاساسية.
- الهدف الثاني: مساهمة القطاع الخاص في إدارة وصيانة وتشغيل السابيلوات.

قطاع المباني والخدمات**الاهداف**

- الهدف الاول: انجاز المشاريع السكنية قيد التنفيذ او المتوقفة (وبضمنها الاستثمارية) والتي تقدر بحوالي (٧٠٠) ألف وحدة سكنية في كافة المحافظات عدا اقليم كردستان.
- الهدف الثاني: تأمين (١٠٠) ألف وحدة سكنية على ان تنفذ وفقاً للطرق والتقنيات الحديثة المستخدمة في انشاء الوحدات السكنية من اجل المساهمة في سد جزء من العجز السكني المتحقق في جميع المحافظات وبضمنها المحافظات التي تعرضت للدمار جراء العمليات الارهابية والعمليات العسكرية.
- الهدف الثالث: انشاء (١٠٠) الف وحدة سكنية مناسبة لمتطلبات تأمين عودة العوائل النازحة جراء العمليات الارهابية والعمليات العسكرية والعشوائيات والمتجاوزين وفقاً لوثيقة الاطار العام للخطة



الوطنية لإعادة الاعمار والتنمية للمحافظات المتضررة جراء العمليات الإرهابية والحربية لعام ٢٠١٧.

الهدف الرابع: توفير ٥٠% من التمويل العقاري من استثمارات القطاع الخاص اللازم لتغطية العجز السكني بناءً على دراسات جدوى اقتصادية للمشاريع معززة بتصاميم معدة وفق تقنية نمذجة معلومات المباني (BIM) Building Information Modeling.

الماء والصرف الصحي

أولاً: مياه الشرب

الاهداف

الهدف الاول: ضمان تجهيز الماء الصالح للشرب وفق المواصفات العالمية والوصول الى حصة استهلاك الفرد من الماء الصافي بما يلائم النمو السكاني وبما لا يقل عن ٢٥٠ لتر / يوم للشخص الواحد في بغداد ومراكز المحافظات و ٢٠٠ لتر / يوم في مراكز الاقضية والنواحي.

الهدف الثاني: تحسين نوعية الماء الصالح للشرب.

الهدف الثالث: تقليل الضائعات بما لا يقل عن ١٠% من سنة الاساس.

ثانياً: الصرف الصحي

الاهداف:

الهدف الاول: زيادة نسبة المخدومين الى ٩٧% في بغداد و ٧٢,٦٦% في المحافظات.

الهدف الثاني: طرح مياه معالجة الى النهر مطابقة للمواصفات القياسية.

الثقافة والسياحة والاثار

أولاً: الثقافة

الاهداف:

الهدف الاول: استكمال انجاز مشاريع البنى التحتية المستمرة او المتوقعة.

الهدف الثاني: استنهاض الثقافة العراقية الرصينة ونشرها في المجتمع.

الهدف الثالث: تعزيز الاستثمار في النشاط الثقافي.

ثانياً: السياحة والاثار

الاهداف:

الهدف الاول: رفع مساهمة النشاط السياحي في الناتج المحلي الإجمالي.

الهدف الثاني: الحفاظ على الأثر الحضاري-التاريخي و احياء المعالم الأثرية.

الهدف الثالث: تعزيز دور القطاع الخاص في الاستثمار السياحي.

التنمية المكانية

الاهداف:

الهدف الاول: الحد من ثنائية التنمية المكانية ، وتقليل التفاوت التنموي بين المحافظات.



nic | www.investpromo.gov.iq

www.nici.gov.iq

Info@investpromo.gov.iq

info@nici.gov.iq

- الهدف الثاني: تعزيز البنية الريفية.
- الهدف الثالث: تحسين تراتب النظام الحضري والتجديد الحضري لمراكز المدن.
- الهدف الرابع: تفعيل الادارة الحضرية وتنظيم المدن.
- الهدف الخامس: تكامل أنظمة النقل المختلفة (تحسين نظام النقل بين المحافظات وتطوير النقل الحضري).
- الهدف السادس: تعزيز اللامركزية ونقل الصلاحيات والمشاركة في إدارة التنمية بين المحافظات.

التنمية البشرية والاجتماعية

اولاً: التربية والتعليم

الاهداف:

اولاً- التعليم قبل الجامعي

الهدف الاول:

زيادة نسب الالتحاق وكما يأتي:

زيادة نسبة الالتحاق الصافي في رياض الاطفال الى ٣٠% في سنة الهدف.

زيادة نسبة الالتحاق الصافي في المرحلة الابتدائية الى ٩٩%.

زيادة نسبة الالتحاق الصافي في المرحلة المتوسطة الى ٧٠%.

زيادة نسبة الالتحاق الصافي في الاعدادية الى ٤٥%.

زيادة نسبة الالتحاق في التعليم المهني الى ٧%.

زيادة اسهام التعليم الاهلي في توفير فرص التعليم العام والعالي وبما لا يقل عن ٢٠%.

الهدف الثاني: توفير الابنية والمستلزمات اللازمة لاستيعاب الاعداد المستهدفة من التلاميذ والطلبة خلال مدة الخطة.

الهدف الثالث: تحسين كفاءة النظام التعليمي.

الهدف الرابع: توفير الخدمات والمستلزمات التربوية لخلق بيئة مدرسية جذابة.

الهدف الخامس: تطوير التقنيات التربوية في تحديث المناهج الدراسية.

الهدف السادس: تعزيز الدور التنموي للتعليم المهني.

الهدف السابع: تطوير استخدام الحوكمة الإدارية في المدارس.

الهدف الثامن: تطوير الارشاد التربوي والاجتماعي والرعاية الصحية.

الهدف التاسع: تطوير أساليب الاختبارات والتقييم المعتمدة.

الهدف العاشر: دعم مشاريع محو الامية.

الهدف الحادي عشر: اعادة الحياة للمؤسسات التربوية التي تضررت من الارهاب.

الهدف الثاني عشر: تعزيز التماسك والقيم الايجابية في التعليم.

ثانياً- التعليم الجامعي

الهدف الثالث عشر: تحسين التصنيف الدولي للجامعات العراقية.

الهدف الرابع عشر: تطوير الجانب الأكاديمي للجامعات العراقية.

الهدف الخامس عشر: تعزيز الشراكة مع القطاع الخاص.

الهدف السادس عشر: إعادة اعمار وتأهيل الجامعات في المناطق المحررة.



ثالثاً: الصحة**الاهداف:**

- الهدف الاول: تحسين وتحديث النظام الصحي.
- الهدف الثاني: تحسين نظام الوقاية الصحية.
- الهدف الثالث: تطوير إدارة المعلومات الصحية.
- الهدف الرابع: تحسين آليات تقديم الخدمات الصحية.
- الهدف الخامس: تطبيق الحوكمة الإدارية في القطاع الصحي.
- الهدف السادس: خفض معدلات الامراض الانتقالية وغير الانتقالية.
- الهدف السابع: اعادة اعمار وتأهيل المؤسسات الصحية في المناطق المتضررة من الارهاب.
- الهدف الثامن: تعظيم الموارد المالية والنهوض بإقتصاديات الصحة.

رابعاً: المرأة**الاهداف:**

- الهدف الاول: تمكين المرأة علمياً ومعرفياً.
- الهدف الثاني: تمكين المرأة اقتصادياً.
- الهدف الثالث: تمكين المرأة صحياً.
- الهدف الرابع: تمكين المرأة في المناطق المتضررة من الاعمال الإرهابية.
- الهدف الخامس: توسيع مشاركة المرأة في القطاع الخاص.

خامساً: الشباب**الاهداف:**

- الهدف الاول: الالتزام بتنفيذ السياسات والخطط والاستراتيجيات الوطنية ذات الصلة بالشباب.
- الهدف الثاني: توفير بيئة ممكنة للشباب.

سادساً: التنمية الاجتماعية**الاهداف:**

- الهدف الاول: خفض نسبة الأشخاص ذوي الإعاقة والاحتياج الخاص.
- الهدف الثاني: تحسين مستوى الخدمات المؤسسية لتمكين الأشخاص ذوي الإعاقة والاحتياج الخاص.
- الهدف الثالث: رفع الوعي والمشاركة المجتمعية بتعليم ذوي الإعاقة والاحتياج الخاص في المدارس الابتدائية والثانوية.
- الهدف الرابع: خفض معدل عمالة الأطفال.
- الهدف الخامس: خفض حالات العنف ضد الأطفال.
- الهدف السادس: خفض معدلات جنوح الأحداث.
- الهدف السابع: خفض مستويات الإدمان على المخدرات والمسكرات والتدخين.
- الهدف الثامن: خفض نسبة الزواج المبكر للإناث.
- الهدف التاسع: تأهيل البنى التحتية وأدماج الفئات الهشة في المناطق المتضررة من الارهاب.
- الهدف العاشر: تحسين جودة نوعية الحياة.



الاستدامة البيئية

الاهداف:

الهدف الاول: ضمان التوافر والإدارة للمياه والصرف الصحي ، ويشمل:

- حماية نوعية المياه وتحسينها.
- تطوير منظومة إدارة المخلفات السائلة.
- المحافظة على البيئة البحرية والساحلية.
- الحد من التلوث النفطي.
- مشاريع حصاد المياه.
- الاستفادة الممنهجة من المياه الجوفية.

الهدف الثاني: التصدي لتلوث الهواء وأثاره ، ويشمل:

- حماية نوعية الهواء وتحسينه.
- السيطرة على التلوث النفطي.
- مشاريع الحد من تلوث الكهرباء.
- تطوير منظومة إدارة المخلفات.
- تطوير وحدات الطاقة والبيئة.
- الحد من التلوث الإشعاعي.
- الإدارة المتكاملة للمواد الخطرة.
- الإطار المؤسسي والتشريعات.

الهدف الثالث: حماية النظم الأيكولوجية البرية وترميمها وتعزيز استخدامها على نحو مستدام، ويشمل:

- الحد من تدهور الأراضي ومكافحة التصحر.
- المحافظة على التنوع الإحيائي.
- تطور استخدام المواد البديلة في الزراعة والاتجاه نحو الزراعة النظيفة.

الهدف الرابع: التصدي لتغير المناخ وأثاره

- حماية نوعية الهواء وتحسينه.
- تطوير منظومة ادارة المخلفات.
- الحد من التلوث الاشعاعي.
- الادارة المتكاملة للمواد الخطرة.
- الاطار المؤسسي والتشريعات.
- اجراءات التخفيف من التغيرات المناخية والتكيف معها.



ملخص المحافظات

onestopshop@baghdadic.gov.iq
diyalainv@gmail.com
sic@investsalahaddin.org
info@investkirkuk.com
mosulinvestment@gmail.com

invest@anbar.iq
wasit_invest@yahoo.com
info@bic.gov.iq
info@krinves.com
inv.najaf@gmail.com
samawa_investdiw@yahoo.com
diwinvest@gmail.com
thiqarinvest@yahoo.com
inv.maysan٢٠٠٨@yahoo.com
info@investbasrah.com

- محافظة بغداد (العاصمة)
- محافظة ديالى
- محافظة صلاح الدين
- محافظة كركوك
- محافظة نينوى
- محافظة اربيل
- محافظة دهوك
- محافظة السليمانية
- محافظة الانبار
- محافظة واسط
- محافظة بابل
- محافظة كربلاء المقدسة
- محافظة النجف الاشرف
- محافظة المثنى
- محافظة الديوانية
- محافظة ذي قار
- محافظة ميسان
- محافظة البصرة

محافظة بغداد



نبذة تاريخية

محافظة بغداد عاصمة جمهورية العراق، وتقع على نهر دجلة وتعتبر أكبر مدينة في العراق وثاني أكبر مدينة في الوطن العربي بعد القاهرة وثاني أكبر مدينة في آسيا الغربية بعد مدينة طهران عاصمة جمهورية إيران الإسلامية. تعتبر بغداد نقطة التقاء مهمة لحركة الطرق والجو والقطارات، كما تعد المركز الاقتصادي والإداري والتجاري والتعليمي ومقر الحكومة في العراق.

تمثلت بغداد واحدة من أهم مراكز العلم على تنوعه في العالم وملتقى للعلماء والدارسين لعدة قرون من الزمن. ولمدينة بغداد القديمة أسماء عدة كالمدينة المدورة والزوراء ودار السلام. ويمر في المدينة نهر دجلة، وينصفها الى جزئين: الكرخ (الجزء الغربي) والرصافة (الجزء الشرقي).

تزرخ بغداد بالكثير من المعالم التاريخية والحضارية، وأهمها المدرسة المستنصرية، والمساجد الإسلامية القديمة، والقصور الأثرية، والمتحف الوطني الذي يضم أهم اثار حضارة وادي الرافدين.

• المساحة: ٤٥٥٥ كيلومتر مربع.

• الكثافة السكانية

من حيث الكثافة السكانية يبلغ عدد سكان مدينة بغداد ما يقارب (٨,٣١٨,٦٩٦) ثمانية مليون وثلاثمائة وثمانية عشر الف وستمائة وستة وتسعون نسمة ويتركز حوالي ٨٣٪ من سكان العاصمة في مركز مدينة بغداد في حين يقطن حوالي ١٧٪ في اقصية ونواحي العاصمة كون بغداد أكبر مدينة في العراق وثاني أكبر مدينة في آسيا.

من خلال المعطيات أعلاه يتضح إن الكثافة السكانية مرتفعة جدا داخل الحدود



البلدية للعاصمة وان هذه الكثافة السكانية العالية بحاجة الى المزيد من المجمعات السكنية وانشطة اقتصادية اخرى متنوعة.



- **المدن الرئيسية :**
- قضاء الرصافة (ناحية الكرادة الشرقية ،
ناحية بغداد الجديدة ، ناحية فلسطين)
- قضاء الاعظمية (ناحية الراشدية ، ناحية
الفحامة ، ناحية الزهور)
- قضاء الصدرالازلي (ناحية الصديق الاكبر
، ناحية الصدر الاولى)
- قضاء الصدر الثانية (ناحية ابناء الرافدين ،
ناحية المنورة)
- قضاء الكرخ (ناحية المنصور ، ناحية
المأمون)
- قضاء الكاظمية (ناحية ذات السلاسل، ناحية التاجي)
- قضاء المحمودية (ناحية اليوسفية ، ناحية اللطيفية، ناحية الرشيد)
- قضاء ابي غريب (ناحية النصر والسلام)
- قضاء الطارمية (ناحية المشاهدة ، ناحية العبايجي)
- قضاء المدائن (ناحية الجسر ، ناحية الوحدة)



● **الجسور في بغداد:**

جسر المثنى، جسر الائمة، جسر ١٤
رمضان، الجسر الحديدي، جسر باب
المعظم، جسر الشهداء، جسر الاحرار،
جسر السنك، جسر الجمهورية، جسر ١٤
تموز، جسر الجادرية ، جسر الحسينين،
جسر الدورة.



● **الانشطة الرئيسية:**

تتركز اهم الانشطة في محافظة بغداد في
المجالات:-

تكرير النفط والصناعات الخفيفة والخدمات
المالية وتصنيع الاطعمة والتبغ والأثاث
والطباعة والبناء وانتاج المواد الكيماوية
والبلاستيكية والأجهزة الكهربائية .



لمحة عن اقتصاد المحافظة

تعتبر العاصمة بغداد مركز الأنشطة الرئيسية والتجارية وتتركز فيها اهم الصناعات النفطية ومنها حقل نفط شرق بغداد الذي يضم اكبر احتياطي ثابتة بالإضافة الى العديد من الصناعات المتجددة والتقليدية ومنها صناعة الجلود والمنسوجات والاسمنت والتبغ. وبغداد ايضا هي مركز حيوي ورئيسي للتعاملات المالية والمصرفية عبر القطاع المالي والمصرفي فيها(العام والخاص) وكذلك تتركز فيه اهم الجامعات والمدارس والمعاهد المتخصصة والعديد من المستشفيات العامة والخاصة بالإضافة الى شبكة واسعة من الطرق والمواصلات وخطوط النقل الدولية منها والمحلية.

• البنى التحتية:

- هناك شبكة من الطرق الرئيسية السريعة التي تربط مركز العاصمة بجنوبها وشمالها وشرقها وغربها واهم هذه الطرق هو الطريق الدولي الرابط بين المملكة الاردنية الهاشمية والعاصمة بغداد فضلاً عن الطريق الاستراتيجي الذي يربط تركيا والممتد من مدينة زاخو في الشمال الى محافظة البصرة مروراً بالعاصمة بغداد .
- وجود عدد من السكك الحديدية المهمة التي تربط بين شمال العراق وجنوبه فهناك خط سكك حديد (بغداد – الموصل) وخط سكك حديد (بغداد – البصرة)
- وجود واحد من اهم المطارات في العراق (مطار بغداد الدولي) الذي يقع غرب بغداد ويبعد عن مركز المدينة ١٦ كم فضلاً عن شبكة من الخطوط البرية التي تربط العاصمة بغداد بالخطوط الدولية كالأردن والسعودية والكويت وإيران وتركيا وسوريا.

• التربية والتعليم:

لمدينة بغداد أربع جامعات حكومية هي جامعة بغداد (تأسست عام ١٩٥٧) والجامعة المستنصرية (تأسست عام ١٩٦٣) والجامعة التكنولوجية (تأسست عام ١٩٧٤) وجامعة النهرين (تأسست عام ١٩٨٠) والجامعة العراقية ومؤسسة المعاهد الفنية (تأسست عام ١٩٦٩) وفي عام ٢٠٠١ اصبحت هيئة التعليم التقني اما اعداد المعاهد الفنون الجميلة (٦) ومعاهد المعلمين والمعلمات (٥٠) . وهناك ايضاً عدد من الجامعات والكليات الخاصة في جميع أنحاء المدينة فضلاً عن وجود أكثر من (٢٤٧٤) مدرسة ابتدائية (حكومي وأهلي) وعدد رياض الأطفال (٣١٧) (حكومي وأهلي) واكثر من ١٣٣٤ مدرسة ثانوية (حكومي وأهلي وديني) و(٩٧) مدارس مهنية .

الصحة:

في محافظة بغداد (٨٥) مستشفى حكومية وأهلية (٤٣) منها حكومي بتخصصات مختلفة و (١٩) مستشفى عام و(٤) مستشفيات تخصصية للأطفال و(٢) للولادة والاطفال و(٢) نسائية وتوليد و(١٦) تخصصية أما اعداد العيادات الطبية الشعبية فقد بلغت (٦٩) أما المؤسسات الصحية الاخرى فيبلغ عددها (٣٥٧) .




الأماكن السياحية:

يوجد في مدينة بغداد العديد من المتاحف ومن أهمها المتحف الوطني العراقي الذي يعرض الكنوز الأثرية لحضارة بلاد ما بين النهرين. والمتحف البغدادي للفنون الشعبية وفيها العديد من المساجد والأضرحة الدينية ومنها الحضرة الكاظمية المقدسة وجامع الامام الاعظم وهناك العديد من الكنائس والكاتدرائيات اما الفنادق فقد بلغت مايقارب (٢٨٨) فندق مصنفة حسب الدرجات .



١. **المدرسة المستنصرية:** هي من أهم جامعات العالم الإسلامي في العصر العباسي، وقد اكتسبت أهمية خاصة لتدريس اللغة العربية وعلوم الدين والفلك والرياضيات والطب والصيدلة وكانت تضم مستشفى خاص لتدريب طلبتها. ومن الناحية التاريخية اشتهرت المدرسة المستنصرية بساعاتها المتميزة التي كانت تحدد الوقت فلكيا ، فالى جانب تحديد الساعات كانت تعين مواضع الشمس والقمر في كل وقت.



٢. **القصر العباسي:** احد الأبنية المهمة في بغداد من العصر العباسي الثاني قرب باب المعظم جهة النهر. وينسب الباحثون بناءه الى الخليفة الناصر لدين الله (٥٧٥-٦٢٣ هجري/ ١١٧٩-١٢٢٥م).



٣. **المدرسة المرجانية:** تقع المدرسة المرجانية التي تعرف اليوم بجامع مرجان ، بمنطقة الشورجة في شارع الرشيد ، وقد سميت بهذا الاسم نسبة الى أمين الدين مرجان الذي شيدها سنة ٧٥٨ هجري/١٣٥٧م، أي بعد انتهاء العصر العباسي بنحو مائة عام. وكانت أول عهدها تماثل المستنصرية من حيث احتوائها على غرف للدراسة ولإيواء الطلبة.



٤. **سور بغداد وابوابه:** من ابرز معالم بغداد سور بغداد الذي تميز بتخطيط مستدير والمداخل الاربعية ذات الانعطاف بتسعين درجة لأغراض دفاعية واختلاف المباني الإدارية والدينية البارزة وسط المدينة ليسهل للناس الوصول لها.





٥. عقرقوف : مدينة أثرية هامة وهي إحدى المدن التي بنيت وفق مفاهيم العمارة السومرية- البابلية على مسافة ٣٠ كم من مركز مدينة بغداد الى الشمال الغربي منه. اما زمن تشييدها فيعود لبداية القرن الخامس عشر ق.م. بامر من الملك كوريكالزو الأول الذي سميت باسمه. بنيت عقرقوف على مخطط كثير

الاستطالة فوق حجر الكلس الطبيعي وكانت المدينة تستقي الماء من نهر كبير كان يتغذى من الفرات والذي اسماه البابليون (بيتي انليل) أي قناة الإله الذي خصصوا له اكبر معابد المدينة وهو الإله الخالق واله الهواء.

إن ابرز ما تراه هي زقورة المدينة إذ ترتفع لنحو ٥٧ متر عن السهل المحيط بها. أما قاعدتها فكانت مربعة .



٦. المدائن : من المدن التاريخية المهمة التي تقوم أطلالها على الضفة الشرقية إلى الجنوب من مركز بغداد بمسافة ٣٠ كم، ويرجع تاريخ تشييدها إلى حدود القرن الثاني قبل الميلاد ومن ابرز معالمها الشاخصة طاقتها الشاهق وهو جزء من قصر كبير على مقربة من نهر دجلة ويرجع عهده إلى منتصف القرن الثالث

للميلاد ويعتبر هذا الطاق من اكبر الطوق المشيدة بالأجر في العالم وأعلاها ، إن طراز بنائه متطور عن أساليب معمارية عراقية عريقة، ففكرة الإيوان جاءت متطورة عن الأبنية العراقية القديمة إذ تعطي واجهات مداخل المدن وبعض القصور الأشورية تسلسلا واضحا في تطور فكرة الإيوان.



محافظة ديالى

نبذة تاريخية



بعقوبة هي مركز محافظة ديالى وتنتشر على مساحة المحافظة أبنية قديمة ومواقع تراثية تعد مرافق سياحية يؤمها السياح، ومن أبرز هذه المواقع (مرقد النبي دانيال عليه السلام وتل أسمر وتل أبو أذينة وتل شهاب والزندان وسد العظيم العباسي وسراي بعقوبة القديم ونهر الوند وخيط الحبس) وتتميز بالتلول الأثرية التي تعود إلى بداية الألف الخامس قبل الميلاد.

الموقع

تقع محافظة ديالى في الجزء الشرقي من العراق ما بين خطي طول (٣٤-٣٦) وعرض (٤٤ - ٤٦)) ومركز المحافظة مدينة بعقوبة والتي تقع شمال شرق بغداد بمسافة (٥٦) كم وتحدها محافظات بغداد وصلاح الدين من الغرب والسليمانية من الشمال، وواسط من الجنوب وجمهورية إيران الإسلامية من الشرق، وتتم من خلالها الطرق الرئيسية المعبدة التي تربط ما بين بغداد - طهران، بغداد - كركوك والسليمانية واربيل.

المساحة

تبلغ مساحة محافظة ديالى (١٧٦٨٥) كم^٢ وتمثل نسبة مقدارها ٤٪ من مجموع مساحة العراق .

الكثافة السكانية

يبلغ عدد سكان المحافظة (١,٦٦٠,٠٠٧) نسمة تقريبا وفقا لنسبة نمو السكان في العراق البالغة ٢,٨٪





المدن الرئيسية :

- قضاء بعقوبة
- قضاء بلدروز
- قضاء الخالص
- قضاء المقدادية
- قضاء خانقين
- قضاء كفري

لمحة عن اقتصاد المحافظة

يرتكز النشاط الاقتصادي في المحافظة على الزراعة بسبب قربها من مصدرين رئيسيين نهر ديالى (فرع رئيسي من دجلة) ونهر العظيم والمشاريع القائمة عليها بالإضافة الى بحيرتي حميرين والعظيم والتي تبلغ طاقتها التخزينية القصوى (٥,٥) مليار متر مكعب تقريبا ، وسدي قزانبة ومندلي التي تبلغ طاقتيهما التخزينية (١,٢٥) مليون متر مكعب وهناك عدد كبير من القوى العاملة للمحافظة تعمل بالزراعة ، تنمو في بساتينها زراعة البرتقال وتتركز بساتين النخيل حول المقدادية وتمتد شمالا الى كفري وزراعة الزيتون والحنطة والشعير وهناك انتاج للتمور كما تشتهر المحافظة بتربية الدواجن والمواشي ومناحل العسل ومزارع الاسماك .

وتتميز معظم اراضيها بخصوبة التربة وانبساطها التي تجملها سلاسل جبال حميرين وزاكروس وبحيرتي حميرين والعظيم وبساتين النخيل والفواكهة ومزارع الخضراوات والحبوب وعشرات المصانع والمعامل.

التربية والتعليم :

في المحافظة تجد جامعة واحدة هي جامعة ديالى وكليتين اهلية (كلية اليرموك ، كلية بلاد الرافدين الجامعة) و(٨٤٤) مدرسة ابتدائية ، وعدد رياض الاطفال ٤٤ ، وعدد المدارس الاعدادية والثانوية (٤٠٩) مدرسة و(١٥) مدرسة مهنية و(٢) معهد اعداد المعلمين ومعهد فني تقني واحد .

الصحة:

في محافظة ديالى ١٠ مستشفيات حكومية و (٣) مستشفيات اهلية وعدد المراكز الصحية الرئيسية (٥٤) مركز وعدد المراكز الصحية الفرعية (٣٩) مركز.



محافظة صلاح الدين



نبذة تاريخية

محافظة صلاح الدين من المحافظات العريقة ومركزها تكريت ارتبط وجودها ببدء الحضارة قبل ٤٠٠٠ سنة تقريباً وقد استمر تاريخها مارا بكافة العصور التاريخية التي عرفها العراق القديم وحتى عصر ما قبل الإسلام. سميت المحافظة بهذا الاسم نسبة إلى صلاح الدين الأيوبي .

تشتهر محافظة صلاح الدين بوجود مرقد الإمامين العسكريين (ع) (علي الهادي والحسن العسكري عليهما السلام) في سامراء والمئذنة الملوية و(الجامع العباسي) وقصر العاشق وقصر الخلافة العباسية وجامع أبو دلف ومن الآثار مدينة آشور التاريخية وتقع في الشرقاط على نهر دجلة وتطل من جهة الشمال على سهل فسيح في نهايته مدينة الشرقاط الحالية وسور تكريت ودير الراهبات والعديد من الكنائس الواقعة على جانبي نهر دجلة في مدينة تكريت والقبة الصينية وتقع شمال مدينة سامراء الحالية قرب قصر العاشق. وجود مرقد السيد محمد بن الإمام علي الهادي في مدينة بلد وهو من المعالم الدينية المهمة في المحافظة.

الموقع

تقع محافظة صلاح الدين في شمال العاصمة بغداد وتبعد عنها بحدود ١٦٥ كم وتحدها محافظات نينوى وأربيل من الشمال وكركوك والسليمانية من الشرق وديالى وبغداد من الجنوب و الانبار من الغرب. تتمتع محافظة صلاح الدين بموقع جغرافي مهم كونها عقدة مواصلات بين المحافظات الشمالية والجنوبية حيث يمر فيها اهم طريقتين بريين وسكة حديد في العراق والتي تربط العاصمة بغداد بتلك المحافظات ويمر فيها نهر دجلة بطول ٢٥٠ كم وتحوي على جزء كبير من بحيرة الثرثار.



المساحة:

تبلغ مساحة محافظة صلاح الدين ٢٥٠,٨٠٧ كم^٢

الكثافة السكانية

يبلغ عدد سكان محافظة صلاح الدين بحدود (١,٦١٥,٩٢٤) نسمة

**المدن الرئيسية :**

- قضاء تكريت
- قضاء طوز خورماتو
- قضاء سامراء
- قضاء بلد
- قضاء بيحي
- قضاء الدور
- قضاء الشرقاط
- قضاء الدجيل

الانشطة الرئيسية : (الثروة الحيوانية، الزراعة، تكرير النفط، العلف الحيواني، صناعة الأدوية)

البنى التحتية :

احد الطرق الرئيسية المؤدية إلى شمال العراق يمر عبر محافظة صلاح الدين وهناك طرق تربط بينها وبين محافظة كركوك شرقاً وحديثة والقائم غرباً كما ان خط السكك الحديدية بين بغداد والموصل يمر من خلال مدينة تكريت .

التربية والتعليم :

توجد في محافظة صلاح الدين جامعة واحدة (جامعة تكريت) وأكثر من ١١٩٩ مدرسة ابتدائية وعدد رياض الاطفال ٤٢ وأكثر من ٥٢٧ مدرسة ثانوية و ١١ معهد إعداد معلمين والعديد من المعاهد والمدارس المهنية.



الصحة

توجد في محافظة صلاح الدين (١٢) مستشفى والمراكز الطبية (٩٨) مركز.

الأماكن السياحية

مدينة سامراء: تمتد أطلال سامراء على الجانب الشرقي لنهر دجلة لامتداد خمسة وثلاثين كم. ابتداء من سامراء والى الجنوب: الجامع الكبير والملوية، وقصر العاشق.

والى شمال الملوية بيت الخليفة وساحة الفروسية وجامع أبي دلف والمتوكلية ونهر الرصاصي.



محافظة كركوك



نبذة تاريخية

كركوك مدينة عريقة وقديمة تقع على بعد ٢٥٠ كم شمال بغداد بنيت في الأصل كقلعة على تل مدور ذي أربعة زوايا وتضم الأماكن الواقعة بين جبل زاكروس ونهري الزاب الصغير ودجلة وسلسلة جبال حميرين ويعود تاريخ مدينة كركوك إلى ١٦٠٠ سنة ق.م.

وتشتهر مدينة كركوك بمعالمها الأثرية حيث

يوجد فيها قلعة كركوك التي تحتوى على المزارات والمساجد وبقايا لبعض الأبنية والآثار التي تعود إلى مطلع العصر التاريخي الألف الثالث قبل الميلاد هذا بالإضافة إلى موقعها الجغرافي والتجاري.

الموقع

تقع محافظة كركوك في منطقة جغرافية مهمة بالجزء الفاصل بين شمال العراق ووسطه وتحيط بها محافظات السليمانية واربيل ونينوى وصلاح الدين وديالى .

المساحة


تبلغ مساحة محافظة كركوك ٩٦٧٩ كم^٢ وتمثل نسبة مقدارها ٢,٢٪ من مجموع مساحة العراق.

الكثافة السكانية

يبلغ عدد سكان المحافظة مايقارب (١,٦٢٩,٦٢٥) نسمة

المدن الرئيسية

- قضاء كركوك (ناحية بايجي، ناحية ألتونكوبري، ناحية الملتقى، ناحية تازة خورماتو، ناحية شوان، ناحية ليلان، ناحية قرط هنجير
- قضاء الحويجة (ناحية العباسي، ناحية الرياض، ناحية الزاب)
- قضاء داقوق (ناحية الرشاد)
- قضاء دبس (ناحية سركران)



الانشطة الرئيسية


- استخراج النفط الخام
- الاسمنت
- الزراعة

لمحة عن اقتصاد المحافظة

- تتميز محافظة كركوك بكونها غنية بمواردها المعدنية فضلا عن مواردها الطبيعية فالنفط يشكل المحور الأساسي لنشاطاتها الاقتصادية إذ يوجد فيها اكبر حقل نفطي في العراق ويقدر الإنتاج اليومي من النفط الخام بحدود ٦٥٠ مليون برميل يوميا إلى جانب ذلك فإنها تتمتع بوجود الغاز الطبيعي والكبريت كما وتتمتع هذه المحافظة بخصوبة أراضيها الزراعية ووجود العديد من الأراضي الزراعية الصالحة للاستثمار إلى جانب وجود أراضي مروية التي تشمل أراضي مستصلحة وغير مستصلحة وأراضي سيح وديمية تعتمد على الأمطار .

• أهم المشاريع الاروائية

- أ- مشروع ري كركوك : ويروي الاراضي ضمن مناطق : (الدبس، الحويجة، الرياض، الرشاد ، تازة ، داقوق) ومن المؤمل أن يروي المشروع عند إكمال انجاز كافة مراحل مساحته تصل الى منطقة العظيم في محافظة صلاح الدين وتقدر مساحتها بـ (مليون) دونم.
- ب- مشروع الحوجة: يروي مساحة تقدر بـ (١٥٠٠٠٠٠) دونم
- يوجد في كركوك عدة مصادر من المياه الرئيسية التي تعتمد عليها المحافظة في الزراعة والصناعة ومن هذه المصادر:-
 - أ - نهر الزاب الأسفل الذي يتفرع منه خمسة انهر صغيرة في ناحية الزاب ضمن قضاء الحويجة .
 - ب - جزء من نهر دجلة في منطقة الزاب جنوب الحويجة بالقرب من مدينة الشك.
 - ج - نهر الخاصة (موسمي) ويقام حاليا سد لتنظيم المجرى المائي .
 - د - الآبار الارتوازية والسطحية .
 - هـ- العيون والكهاريز
 - و- الوديان التي تغذي نهر العظيم / طوز ، زغيتون، تازة، جاي داقوق



البنى التحتية

تمتاز المحافظة بوجود طرق رئيسية مهمة تربطها مع المحافظات المجاورة وتقع في الطريق الرئيسي الذي يربط العاصمة بشمال العراق .
إن موقع المحافظة الإستراتيجي الرابط بين الشمال والوسط جعل من المدينة مركز لتقاطع الطرق والسكك الحديدية التي تربط ما بينها والعاصمة بغداد.

التربية والتعليم


توجد في محافظة كركوك جامعة واحدة هي جامعة كركوك وأكثر من ١١٢١ مدرسة ابتدائية وعدد رياض الاطفال ٧٧ وأكثر من ٤٦١ مدرسة ثانوية والعديد من المعاهد والمدارس المهنية.

الصحة

فيها (٩) مستشفيات و(١١٤) مركز صحي عام.

الأماكن السياحية

قلعة كركوك: هي إحدى أقدم الآثار الموجودة في المحافظة ويبلغ ارتفاعها ١٤٠ م وشكلها بيضوي وفيها مواقع أثرية كالكنائس وكذلك مرقد النبي دانيال وتحتوي أيضا على قصور أثرية في فترة الحكم العثماني .



محافظة نينوى



نبذة تاريخية

مدينة نينوى ذات تاريخ عريق يرجع إلى الإلف الخامس قبل الميلاد وتعتبر هذه المدينة إحدى أهم المدن التاريخية في العراق لكونها كانت عاصمة للإمبراطورية الآشورية في أوج توسعها وفيها تأسست أولى المكتبات وتعد هذه المحافظة ومركزها الموصل ثاني أكبر مدن العراق بعد العاصمة بغداد من حيث مساحتها.

الموقع :

تقع محافظة نينوى في الجزء الشمالي الغربي من العراق وتبعد عن بغداد (٤٠٢ كم) ،

المساحة :

تبلغ مساحة محافظة نينوى (٣٦٥١٥ كم٢)

الكثافة السكانية

يبلغ عدد سكان المحافظة ما يقارب (٣,٧٩٣,٩٨٢) نسمة .

المدن الرئيسية

- قضاء الموصل (ناحية بعشيقية، ناحية الشورة، ناحية حمام العليل، ناحية القيارة، ناحية المحلبية)
- قضاء الحمدانية (ناحية نمرود، ناحية برطلة)
- قضاء تلعفر (ناحية وانة، ناحية القوش)
- قضاء سنجار (ناحية الشمال، ناحية القيروان)
- قضاء تلعفر (ناحية زمار ، ناحية ربيعة، ناحية العياضية)
- قضاء الشيخان (ناحية زينكان)
- قضاء الحضر (ناحية التل)
- قضاء البعاج (ناحية القحطانية)
- قضاء مخمور (ناحية الكوير)



منارة الحدباء



الانشطة الرئيسية

الزراعة والنفط والإسفلت والمنسوجات والسكر ومنتجات الألبان والاسمنت

البنى التحتية

الموصل وتمثل مركز تقاطع الطرق في شمال العراق حيث يلتقي فيها الطريق الرئيس المار من بغداد إلى تركيا كما يمر فيها خط السكك الحديد وفيها ايضاً مطار دولي وعدد من الجسور المشيدة على نهر دجلة التي تربط جانبي المدينة الأيسر والأيمن .

التربية والتعليم


توجد في محافظة نينوى جامعة واحدة هي جامعة الموصل واكثر من (١٨٠٢) مدرسة ابتدائية وعدد رياض الاطفال (١١٤) وأكثر من (٦٤٧) مدرسة ثانوية و(١٠) معاهد للمعلمين و(٤٣) مكتبة عامة والعديد من المعاهد والمدارس المهنية.

الصحة

توجد في محافظة نينوى (١٨) مستشفى و(١٥٦) مركز صحي عام.

الاماكن السياحية

يوجد الكثير من الأماكن السياحية في نينوى ومن معالمها جامع النبي يونس وجامع الخضر ومنارة الحدباء والنمرود وقلعة باشطابيا كما وتشتهر بوجود مدينة الغابات السياحية وسد الموصل فضلاً عن وجود العديد من اماكن العبادة والاضرحة الدينية لعدد من الأنبياء والرهبان .



سد الموصل: ويقع على نهر دجلة شمال مدينة الموصل بحوالي ٦٠ كم وقد تم انجازه عام ١٩٨٦ ويبلغ طوله حوالي ٧٥ كم من موقع السد ولغاية الحدود العراقية التركية . ومساحة بحيرته حوالي ٢٢٠ كم^٢ وقد انشأت عنده مدينة سياحية تضم عدد من المرافق والشقق السياحية .



محافظة اربيل



نبذة تاريخية

أربيل أو اربيل وهي عاصمة إقليم كردستان العراق . وهي رابع مدينة من حيث الكبر في العراق بعد بغداد والبصرة والموصل. وتبعد عن مدينة بغداد حوالي ٣٦٠ كيلومتر وتقع مدينة الموصل إلى الغرب من اربيل وتبعد عنها حوالي ٨٠ كيلومتر وتبعد عن مدينة السليمانية حوالي ١١٢ كيلو متر.

المساحة

تبلغ مساحتها (١٣١٦٥) كم مربع وتقع المحافظة ضمن السهوب ذات مناخ انتقالي بين البحر المتوسط والمناخ الصحراوي تتميز بالبرودة الشديدة وانخفاض معدل الرطوبة وتعد اربيل من المدن ذات الأهمية التاريخية عبر العصور ولكونها مركزا ثقافيا وحضاريا مؤثرا في كردستان العراق ويعود أصل تسميتها إلى الاسم الأشوري للمدينة (أربيلواو) أي أربعة آلهة وهي كتابة عن المعابد الأشورية المهمة في اربيل.

الكثافة السكانية

يبلغ عدد سكان محافظة أربيل (١,٨٩٦,٧٥٣) نسمة

المدن الرئيسية

تتألف محافظة اربيل من عدة اقضية رئيسية هي

- قضاء اربيل (ناحية بحركة، ناحية عنكاوة ، ناحية شامامك)
- قضاء بنصلاوة (ناحية دارتو، ناحية قوشتبة، ناحية رزكاري، ناحية كسنزان)
- قضاء سوران (ناحية خليفان، ناحية ديانا، ناحية سيدكان)
- قضاء شقلاوة (ناحية صلاح الدين ، ناحية حرير، ناحية هيران، ناحية باسرمة، ناحية باليسان)
- قضاء جومان (ناحية حاج عمران ، ناحية سيملان ، ناحية كلالة، ناحية قسري)
- قضاء كويسنجق (ناحية طق طق ، ناحية شورش، ناحية أشتي، ناحية سكتان، ناحية سيردكان)
- قضاء خبات (ناحية دارشكران، ناحية رزكاري، ناحية كوركوسك)
- قضاء راوندوز(ناحية ورتي)



البنى التحتية

تعتبر محافظة اربيل عاصمة اقليم كردستان ومركز تجاري ولديها خط بري ستراتيحي مع حدود ايران ومركز جومان الحدودي للتبادل التجاري الدولي علماً ان محافظة اربيل لديها ثلاث شوارع حولية تتمثل في شارع ٦٠ وشارع ٩٠ وشارع ١٢٠م وفيها ايضاً مطار اربيل الدولي.

التربية والتعليم

تحوي المحافظة على عدد من المدارس الابتدائية والثانوية منها مدرسة شويقات العالمية وعلى العديد من الجامعات والكليات والمعاهد الحكومية بالإضافة إلى الاهلية أهم الجامعات الحكومية نذكر منها جامعة هولير الطبية، جامعة صلاح الدين، أما الأهلية فنذكر منها جامعة كردستان، كلية دجلة الجامعة، كلية جيهان الجامعة، الجامعة اللبنانية الفرنسية لإدارة الأعمال وكلية عشق الطبية.

الصحة

تحوي المحافظة على اكثر من ٤٢ مستشفى في جميع الاختصاصات ومنها المستشفيات الحكومية المركزية (مستشفى اربيل التعليمي ، مستشفى آزادي ، مستشفى رزكاري ، مستشفى الأطفال المركزي و ٢٧٠ مركز صحي في جميع الاقضية والنواحي التابعة للمحافظة.

الاماكن السياحية



قلعة أربيل تقع في وسط مدينة أربيل في كردستان العراق يعود تاريخها إلى عصر الآشوريين والى حوالي الألف الأول قبل الميلاد، بنيت أساساً لأغراض دفاعية حيث كانت تعد حصناً منيعاً لمدينة أربيل في تلك الحقبة الزمنية.



شلال كلي علي بك:



يقع الشلال بين مدينتي خليفان وسوران على طول ١٢ كم حيث يقع بين جبلي كورك ونواذنين ويبعد ٦٠ كم عن مصيف شقلاوة وينحدر شلال كلي علي بك من مكان مرتفع وبسرعة كبيرة يبعد (١٣٠) كم عن مدينة اربييل ويعتبر من المصايف الجميلة في اربيل وعموم العراق إذ يرتفع (٨٠٠) م عن مستوى البحر .

شلالات بيخال:



تعتبر واحدة من أجمل المواقع السياحية في العراق وتتميز بشلالاتها الهادرة وجمال مناظرها الطبيعية تبعد هذه الشلالات ١٠ كم عن مدينة راوندوز عرفت بيخال كمصيف يحتوي على شلالات رائعة ومناظر طبيعية.

مصيف شقلاوة:



تشتهر المدينة بمصائفها وبشلالاتها وطبيعتها الجبلية حيث انها تقع على سفح جبل سفين.



محافظة دهوك



نبذة تاريخية

هي مدينة عراقية تقع بإقليم كردستان العراق يحدها من الاتجاهات الثلاثة جبال مما يعطي المدينة منظرا خلابا وينحدر فيها نهر صغير منبعه سد دهوك الكبير التي هي من أجمل المناطق السياحية في المدينة ولمحافظة دهوك مناطق سياحية خلابة وجميلة. يعود أصل المدينة إلى العصر

الحجري، وقد أصبحت جزءا من الإمبراطورية الآشورية ومن ثم البابلية والأخمينية قبل أن تقع بيد الإسكندر المقدوني والرومان.

الموقع

تقع محافظة دهوك في إقليم كردستان أقصى شمال غرب العراق تعتبر محافظة دهوك من المحافظات ذات الأهمية وخاصة من الناحيتين التاريخية والجغرافية، فان الآثار والمنحوتات المكتشفة في تلالها وكهوفها تدل على أهميتها فضلا عن موقعها الجغرافي المتميز وذلك لوقوعها على حدود دولتين إضافة إلى مرور خط موصلات دولي استراتيجي فيها يربط العراق بتركيا والعالم الخارجي، وكذلك مرور خط أنبوب النفط المار من كركوك إلى تركيا في زاويتها الشمالية الغربية، تتميز محافظة دهوك بتضاريسها المتنوعة من جبال شاهقة، وتشكل الحدود السياسية مع الجمهورية التركية بالإضافة إلى السهول الفسيحة والغنية بمواردها الزراعية والتي تشكل المنطقة الجنوبية للمحافظة.

الكثافة السكانية :

يبلغ عدد سكان محافظة دهوك (١,٣١٨,٤٥٨) نسمة



المدن الرئيسية

- تتألف محافظة دهوك من عدة اقصية رئيسية هي
- قضاء دهوك (ناحية زاويته، ناحية مانكيشك)
 - قضاء سميل(ناحية بايتل)
 - قضاء زاخو (ناحية دركار، ناحية باتيفا)
 - قضاء ناميدي (ناحية سرسنك، ناحية كاني ماسي، ناحية ديرلوك، ناحية جامانكي، ناحية بامرني)
 - قضاء الشيوخان (ناحية قسروك، ناحية اتريش، ناحية باعدري، ناحية أكري، ناحية دينارته، ناحية بجيل، ناحية كردسين)
 - قضاء بردرش (ناحية دارتو، ناحية روفيا، ناحية كلك).

البنى التحتية

تعتبر محافظة دهوك مركز تجاري مهم حيث يعد مدخل ابراهيم الخليل الحدودي مع تركيا من أهم المعابر الرئيسية، يدخل من خلاله ٤٠٪ من المواد ولدى المحافظة خط إستراتيجي بري يربط المحافظة بتركيا.

التربية والتعليم

في محافظة دهوك أكثر من خمس جامعات وكليات أهلية أهمها (كلية الزراعة ، جامعة دهوك، وجامعة كردستان) والعدد من المعاهد التقنية والإدارية و ٤٤٠ مدرسة ابتدائية و ٢١٥ مدرسة ثانوية والعديد من معاهد المعلمين والمدارس والمعاهد المهنية .

الصحة

لديها أكثر من (١٩) مستشفى داخل المحافظة و(١٥٧) مركز صحي في جميع الاقصية والنواحي التابعة لها.

الأماكن السياحية :

مصيف سرسنك :

يبعد عن مدينة الموصل بنحو ١٢٦ كم و يبلغ ارتفاعه ١٠٤٦ م عن سطح البحر وأقصى درجة للحرارة فيه صيفا ٣٤ درجة مئوية

مصيف سولاف :

يبعد عن مدينة الموصل بـ(١٦٦) كم بطريق مبلط، ويبعد عن العمادية ٥ كم ويرتفع ١١٥٠ م عن مستوى سطح البحر تصب فيه المياه بهيئة شلالات رائعة عديدة يبلغ ارتفاعه ٢٥ م ويمتاز بكثرة الكهوف وأهمها كهف الصفي البديع الذي تظله أشجار الجوز




كهف جارستين

(كهف ذو أربعة أعمدة) الواقع في وادي دهوك، والذي تؤكد بعض المصادر للمؤرخين والباحثين الذين زاروا المنطقة انه يعتبر من أقدم الكهوف التي عاش فيها الإنسان بكل طبيعته.

وكما يؤكد المؤرخون بأن تاريخ كهف جارستين يعود إلى القرون الوسطى وأقدم وثائقها تعود إلى من قبل ١٢٠٠٠ سنة قبل الميلاد. وهناك تل باستك وكمون والتي ترجع إلى تاريخ الدولة الميثانية الكوردية بالإضافة إلى تل مالتا وكهف هلامتا في شندوخا الواقعة جنوب مركز المحافظة والتي ترجع في تاريخها إلى زمن الميديين الأكراد.

وما يزال هناك الكثير من الكهوف والآثار المنحوتة في الصخور والمواقع الأخرى التي تدل على قدمها.



محافظة السليمانية



نبذة تاريخية

تقع في الشمال الشرقي من العراق على الحدود العراقية الإيرانية وتتبع لإقليم كردستان. تقع على ارتفاع ٢٨٩٥ قدم عن سطح البحر إذ تسود الطبيعة الجبلية في المحافظة وتزداد كلما اتجهنا نحو الحدود الشرقية مع إيران وتبعد عن كركوك شرقاً ١٤٠ كيلو متر وعلى مسافة ستين كيلومتراً من شمالي غربي مدينة السليمانية يقع سد دوكان على نهر الزاب الصغير في المدينة.

الكثافة السكانية

يبلغ عدد سكان محافظة السليمانية (٢,٢١٢,٠٩٩) نسمة

المدن الرئيسية

تتألف محافظة السليمانية من عدة أفضية رئيسية هي

- قضاء السليمانية (ناحية بكره جو)
- قضاء قره داغ (ناحية سيه سيتان)
- قضاء شارة زور (ناحية حلبجة تازة ،ناحية وارماوا)
- قضاء سيد صادق (ناحية سرجوك)
- قضاء حلبجة (ناحية سيروان، ناحية خورمال، ناحية بيارا)
- قضاء بنجوين (ناحية كرمك، ناحية تالباريز)
- قضاء شارباريز (ناحية جوارتة ، ناحية سيوتيل، ناحية سيتك، ناحية زلان ، ناحية كابيلون)
- قضاء ماوت
- قضاء بشدر(ناحية قلعة دزا، ناحية هيرو، ناحية هلشو، ناحية داراو، ناحية ناوه دشت، ناحية عيسوي)
- قضاء رانية (ناحية جوار قورنة، ناحية حاجي أوا، ناحية بيتوانة، ناحية سركيكان)
- قضاء دوكان (ناحية سورداش، ناحية بييرة مكرون ، ناحية خلكان، ناحية خدران، ناحية بنكرد)
- قضاء دربندخان (ناحية باو خوشين)
- قضاء كلار (ناحية كلار ، ناحية بيباز ، ناحية شيخ طويل
- قضاء كفري (ناحية أوة سبي ، ناحية سر قلعة ، ناحية نوجول، ناحية كوكس)
- قضاء جمجمال (ناحية شورش، ناحية سنكاو ، ناحية تكية، ناحية أغلر، ناحية قادر كرم ، ناحية تكية جبار)
- قضاء خانقين (ناحية ميدان، ناحية بمو ، ناحية قورة تو)



البنى التحتية

تعتبر محافظة السليمانية محافظة حدودية لديها علاقات تجارية مع ايران وفيها مطار السليمانية الدولي.

التربية والتعليم

التعليم في السليمانية مجاني كما هو في بقية مناطق العراق منذ الابتدائية حتى التخرج من الجامعة وتضم السليمانية اكثر من ٦٠٠ مدرسة ابتدائية و ٣١٠ مدرسة ثانوية واكثر من ١٥ معهد مهني وجامعة السليمانية التي تأسست عام ١٩٦٨ وتدرس باللغات العربية والإنكليزية وتم نقلها إلى اربيل بإسم جامعة صلاح الدين وقد تم افتتاح جامعة السليمانية الجديدة في ١٩٩١ والتي تدرس أيضاً بالعربية والإنكليزية بالإضافة إلى الكردية وفي عام ٢٠٠٧ م تم افتتاح الجامعة الأمريكية في السليمانية التي تعد أول الجامعات ذات تعليم عالمي في العراق وتقوم بالتدريس باللغة الإنكليزية ولديها ٦ جامعات اهلية .

الصحة

توجد في المحافظة أكثر من (٥٠) مستشفى و(٥٠٢) مركز صحي في جميع الاقضية والنواحي والقرى.

الأماكن السياحية

مصيف سرجنار :



يبعد مصيف سرجنار ٥ كم عن مركز محافظة السليمانية وتكثر فيه الأشجار والمياه الوفيرة ومساحات الظلال الواسعة ويوجد في هذا المصيف فندق سرجنار إضافة إلى عدة دور سياحية وفنادق وكازينوهات معدة لاستقبال السواح وتقديم الخدمات السياحية لهم وكذلك مدن العاب ومنتزهات

بحيرة دوكان :



تقع هذه البحيرة على بعد ٧١ كم عن مدينة السليمانية و ١٤١ كم عن مدينة كركوك وقد أقيمت بالقرب من سد دوكان على نهر الزاب الأسفل. ولأجل راحة المصطافين، انشأ قربها مجمعا سياحيا متكاملا واسعا وصالة للألعاب وكازينو وسوقا عصريا لتوفير الحاجيات الغذائية وملاعب للكبار والصغار ومسبحا ومرسى للزوارق .

شلالات احمد آوى :



يقع على بعد ٧٥ كيلومترا إلى أقصى شرق السليمانية محاذيا للحدود الإيرانية ويعتبر نقطة الحدود ما بين العراق وإيران حيث أن المسافة منه إلى الحدود الإيرانية لا تتجاوز النصف ساعة بالسيارة وارتفاعه يفوق ال ٢٠٠٠ متر فوق مستوى سطح البحر ويقع المصيف في وسط سلسلة من الجبال الشاهقة الارتفاع ويعتبر من أهم الأماكن السياحية في المدينة.



محافظة الانبار



نبذة تاريخية

تعد محافظة الانبار من اكبر محافظات العراق مساحةً ومركزها الرمادي وتقع في الجهة الغربية من العراق وتبعد عن العاصمة بغداد ١٠٠ كم . وكانت تعرف قديماً باسم لواء الدليم قبل عام ١٩٦١ .

المساحة

تبلغ مساحة المحافظة بحدود ١٣٧,٧٢٣ كم^٢

الكثافة السكانية: (١,٧٩٦,٥٥٧) نسمة

المدن الرئيسية

- قضاء الرمادي (ناحية الحبانية ، ناحية الوفاء)
- قضاء هيت (ناحية البغدادي ، ناحية كبيسة ، ناحية هيت)
- قضاء الفلوجة (ناحية العامرية، ناحية الصقلاوية ، ناحية الكرمة ، قضاء عانة
- قضاء حديثة (ناحية الحقلانية ، ناحية بروانة)
- قضاء الرطبة (ناحية الوليد، ناحية النخيب)
- قضاء القائم (ناحية العبور، ناحية العبيدي)
- قضاء راوة





الأنشطة الرئيسية

- زراعة الحبوب
- تربية الماشية
- إنتاج التمور
- صناعة الأسمدة
- صناعة الاسمنت
- صناعة السيراميك
- صناعة الزجاج

لمحة عن اقتصاد المحافظة

تتوفر في محافظة الانبار الخامات الصناعية التي يمكن استخراجها بطرق منجمية (المنجم المفتوح) وثروات الغاز الطبيعي والنفط مثل حقل غاز (عكاز) في غرب الانبار والذي يقدر الخزين فيه بحدود (٥٠) مليار قدم ٣، وحقل غاز (الريشة) وتشير تقديرات خبراء النفط إلى وجود مكامن نفطية في محافظة الانبار وهي بحاجة الى عمليات استكشاف أكثر لتقدير كميات الخزين وجدواه الاقتصادية وتضم الانبار نحو ٥٣ تريليون قدم مكعب من الغاز الطبيعي بالإضافة إلى الثروات المعدنية العديدة كالذهب وتضم الانبار نحو ٥٣ تريليون قدم مكعب من الغاز الطبيعي بالإضافة إلى الثروات المعدنية العديدة كالذهب والفسفات والحديد واليورانيوم والكبريت والفضة. وكذلك وجود الموارد المائية التي تتمثل في نهر الفرات الذي يجري لمسافة (٤٥٠ كم) من الشمال الغربي إلى الجنوب الشرقي في المحافظة، فضلا عن وجود أربعة مسطحات مائية كبيرة هي بحيرات (الحنانية – بحيرة سد حديثة – بحيرة الثرثار وبحيرة الرزازة).

وكذلك وجود مكامن للمياه الجوفية الصالحة للسقي الزراعي في أماكن عدة من الصحراء الغربية ووجود التربة الخصبة الصالحة للزراعة.

البنى التحتية

توجد في محافظة الانبار سكة حديد واحدة قادمة من العاصمة بغداد وتنتهي في منطقة مناجم عكاشات في القائم ويبلغ طولها (٥٢٢ كم) ، وتستخدم هذه السكة لنقل البضائع والمسافرين . يبلغ عدد المحطات في الانبار (٢٤) محطة لنقل المسافرين و(٥) محطات لنقل البضائع.



- يعتبر طريق المرور السريع من أطول الطرق الرئيسية في محافظة الانبار ويبلغ طوله (٥٩٦) كم. ويمتد من بغداد – فلوجة - رمادي – طريبيل - التنف على حدود سوريا.
 - طريق آخر يبلغ طوله (٢١٩) كم يربط القائم – منطقة عكاشات – قضاء الرطبة .
 - طريق حديثة - القائم يبلغ طوله (١٥٦) كم .
 - طريق النخيب – منفذ عرعر (١٦٠ كم) على الحدود مع المملكة العربية السعودية.
- محافظة الانبار لها حدود مع ثلاثة دول المملكة الأردنية الهاشمية – سوريا – المملكة العربية السعودية .

توجد فيها (٤) منافذ حدودية هي:

- منفذ طريبيل مع المملكة الأردنية الهاشمية .
- منفذ التنف مع سوريا .
- منفذ القائم مع سوريا .
- منفذ عرعر مع المملكة العربية السعودية .

التربية والتعليم

توجد في محافظة الانبار جامعتين (جامعة الانبار) و (جامعة الفلوجة) إضافة إلى المعاهد التقنية وعدد من الكليات الأهلية وكلية الإمام الأعظم فرع الانبار، وهناك ما يقارب ١٢٠١ مدرسة ابتدائية و٤٧ رياض الاطفال و ٥٨٤ مدرسة ثانوية و٤ معاهد إعداد معلمين والعديد من المعاهد والمدارس المهنية.

الصحة

يبلغ عدد المستشفيات في محافظة الانبار (١٥) مستشفى بالإضافة الى ما يقارب (١٦١) مركز صحي عام.



الأماكن السياحية



بحيرة الثرثار: إحدى أجمل البحيرات الاصطناعية في العراق. تشكلت بعد بناء سد سامراء لأغراض الري والسيطرة على مياه فيضانات نهري دجلة والفرات. يمكن الوصول إليها من بغداد عبر الفلوجة والرمادي أو من سامراء.



بحيرة الحبانية: هي عبارة عن منخفض يقع إلى الجنوب من مدينة الرمادي لغرض خزن ٣,٣ مليار متر مكعب وإعادة ٢,٧ مليار متر مكعب إلى نهر الفرات في موسم الفيضانات ويتم التحكم في هذا المشروع عن طريق سدة الرمادي وتتصل بحيرة الحبانية ببحيرة الرزازة جنوباً عن طريق جدول

وتصرف المياه الزائدة عن طاقة خزن بحيرة الحبانية إلى بحيرة الرزازة التي تتسع لخزن ٢٦ مليار متر مكعب. وأنشأت على هذه البحيرة مدينة سياحية.



محافظة واسط



نبذة تاريخية

تقع محافظة واسط وسط العراق وشرق في بناءها قديماً سنة ٧٨ هجرية وتم بناءها في سنة ٨٦ هجرية لتكون مقرًا جديدًا لإدارة البلاد. قيل أن سبب تسمية مدينة واسط بهذا الاسم يعود إلى موقعها الذي يتوسط العراق . وقيل أيضا سميت واسط لان موقعها يتوسط

بين الكوفة والبصرة وللمحافظة أهمية تاريخية حيث يوجد فيها أكثر من (٤٢٠) موقعاً أثرياً، ومن أهمها الأثار الشاخصة مدينة واسط التاريخية الواقعة جنوب شرق المحافظة بالإضافة إلى (تل مريس) الواقع شمال قضاء بدره وموقع تل (الولاية) الواقع في ناحية الأحرار.

الموقع

تقع محافظة واسط في الجزء الجنوبي من المنطقة الوسطى من العراق ومركزها تمثله مدينة الكوت وتبعد (١٧٢) كم عن العاصمة بغداد، وتحدها محافظة ديالى وبغداد من الشمال، ومن الجنوب محافظة ميسان والتي تبعد (٢٠٦) كم ومحافظة ذي قار (٢٠٤) كم، والى غربها محافظة بابل والتي يفصل عنها (٢٧٤) كم، وجنوبها الغربي محافظة القادسية والتي تبعد (١٩٢) كم، وتقع إلى شرقها الحدود الدولية للعراق مع إيران.

المساحة

تبلغ مساحة المحافظة (١٧,١٥٣) كم^٢

الكثافة السكانية

يقدر عدد سكان محافظة واسط بـ (١,٤٠١,٤٤٢) نسمة.





المدن الرئيسية

- قضاء الكوت (ناحية واسط، ناحية شيخ سعد)
- قضاء النعمانية (ناحية الاحرار)
- قضاء الحي (ناحية الموقية، ناحية البشائر)
- قضاء بدره (ناحية جصان، ناحية زرباطية)
- قضاء الصويرة (ناحية الزبيدية، ناحية الشحيمية)
- قضاء العزيزية (ناحية تاج الدين، ناحية البوني)



الانشطة الرئيسية

- الزراعة
- تربية الماشية
- استخراج النفط الخام
- المنفذ الحدودي

لمحة عن اقتصاد المحافظة

تتميز محافظة واسط بكونها غنية بمواردها المعدنية فضلا عن مواردها الطبيعية اذ يوجد فيها احتياطي نفطي كبير متمثل في (حقل الأحذب في ناحية الأحرار وحقل بدره) واحتياطي من الغاز الطبيعي المرتبط بكميات الاحتياطي النفطي بالإضافة إلى المواد الأولية الأساسية للصناعات الإنشائية مثل الاسمنت، الجص، البورك والطابوق، كما تمتاز المحافظة بوفرة الاراضي الصالحة للزراعة وإنتاجها العالي لمختلف المحاصيل الإستراتيجية كالحنطة، والشعير والذرة وزهرة الشمس والقطن وأصناف متنوعة من الفواكه كبساتين التمور والفواكه حيث يمر نهر دجلة في أراضي المحافظة من شمالها إلى جنوبها بطول ٣٢٧ كم بالإضافة إلى وجود نهر الغراف ونهر الدجيل، فضلا عن نهر الكلال الموسمي ومخزون المياه الجوفية.



القطاع الزراعي: تعد المحافظة من المناطق الزراعية الصالحة للزراعة المحاصيل الاستراتيجية مثل القمح والشعير والذرة والقطن وكذلك الشلب .

الثروة الحيوانية: تعد الثروة الحيوانية ذات اهمية كبيرة للاقتصاد الوطني واقتصاد المحافظة وتساهم في توفير المواد الاولية للقطاع الصناعي وتشتهر المحافظة بانتاج لحوم الدواجن وحقول الاسماك ومناحل العسل .

البنى التحتية

الكهرباء



تعد محطة الزبيدية من المشاريع الكهربائية الكبيرة في البلاد حيث تمتد على مساحة ٦٥٠ دونما، وتضم ست وحدات توليدية أربعا منها بطاقة ٣٣٠ ميغاواط لكل وحدة ووحدين اضافيتين يبلغ انتاج كل منهما ٦١٠ ميغاواط.

التربية والتعليم

توجد في محافظة واسط جامعة واحدة و(٣) كليات اهلية (كلية الكوت الجامعة وكلية الامام الكاظم الاهلية وكلية الواسطي الاهلية) وعدد من المعاهد التقنية و(٧٥٤) مدرسة ابتدائية و(٢٢٢) مدرسة ثانوية وعدد من المدارس المهنية والمعاهد التقنية.



الصحة

تحتوي المحافظة على (١٠) مستشفيات بين حكومية وأهلية و(٤٧) مؤسسة صحية و(٣٣) عيادة طبية وشعبية.

الطرق والمواصلات

توجد في محافظة واسط شبكة طرق رئيسية تربط المحافظة بالعاصمة بغداد وبالمحافظات الأخرى (ذي قار ، ميسان ، بابل) بالإضافة إلى طريق رئيسي يربط المحافظة بالحدود الإيرانية عن طريق منفذ بدره الحدودي.

الأمكان السياحية

تمتلك المحافظة العديد من المناطق الأثرية والتاريخية فضلا عن المزارات الدينية التي تتوزع على عموم المحافظة.



مدينة واسط التاريخية :- تقع المدينة جنوب شرق واسط وان تاريخ إنشائها يعود إلى عام ٨٣ هجرية ومن أثارها الشاخصة إلى يومنا هذا بوابة المدينة التي يعتقد بأنها بقايا المدرسة الترابية في مدينة واسط.



مرقد الصحابي الجليل سعيد ابن الجبير :- يقع مرقد الصحابي الجليل سعيد بن جبير في قضاء الحي نحو ٤٠ كم جنوب الكوت وهو من أصحاب الإمام علي (عليه السلام) وتبلغ المساحة الكلية للضريح حالياً عشرة الاف متر مربع ويعد مصدر جذب لكثير من الزوار بالاضافة الى اقامة المهرجانات الادبية والشعرية.



مرقد الامام تاج الدين:- يقع مرقد السيد (تاج الدين) في ناحية تاج الدين (شمال محافظة واسط) على بعد ١٠٠ كم عن مركز المحافظة ويعد مصدر جذب لكثير من الزوار مما ينشط الحركة السياحية.

مقام الامام المهدي عليه السلام:- يقع المقام على الطريق بين النعمانية و (الكوت) ، يبعد عن النعمانية نحو (١٥) كيلو متراً، وعن مدينة الكوت نحو (٢٢) كيلو متراً ويزوره العديد من الزوار في المناسبات الدينية.

المتنبي:- يقع ضريح المتنبي في قضاء النعمانية في محافظ واسط ويقام فيه مهرجان المتنبي الشعري في كل عام وبحضور العديد من الأدباء والنقاد العراقيين والعرب مما ينشط الحركة السياحية في المنطقة.



محافظة بابل

نبذة تاريخية

عرفت قديماً محافظة بابل بأنها عاصمة البابليين أيام حكم حمورابي حيث كان البابليون يحكمون أقاليم ما بين النهرين وحكمت سلالة البابليين الأولى تحت حكم حمورابي (١٧٩٢-١٧٥٠) قبل الميلاد في معظم مقاطعات ما بين النهرين .



وتعتبر هذه المحافظة من المناطق الرئيسية للإنتاج الزراعي والغنية بالمواقع التاريخية الأثرية ومركزها الحلة وتتمتع المحافظة بمجالات استثمارية متعددة منها السياحة الدينية والأثرية والثقافية والثروة الحيوانية والزراعة.

المساحة

تبلغ مساحة محافظة بابل (٥,٢٥٨) كم^٢

الكثافة السكانية

يبلغ عدد سكان المحافظة (٢,٠٩٣,٤١٦) نسمة



اسد بابل

المدن الرئيسية

- قضاء الحلة (ناحية الكفل ، ناحية ابي غرق)
- قضاء المحاويل (ناحية المشروع ، ناحية الامام ، ناحية النيل)
- قضاء الهاشمية (ناحية القاسم ، ناحية المدحتية ، ناحية الشوملي ، ناحية الطليعة)
- قضاء المسيب (ناحية سدة الهندية، ناحية جرف الصخر، ناحية الاسكندرية)

الانشطة الرئيسية

- الصناعة
- المنسوجات
- تربية الماشية
- الحبوب
- التمور
- السياحة



مسلة حمورابي



لمحة عن اقتصاد المحافظة

تعتبر الزراعة من أهم الأنشطة الرئيسية في المحافظة حيث تشكل مساحة الاراضي الصالحة للزراعة ٧٠٪ من المساحة الكلية وتشكل كمية المياه الواصلة لها ١٥ ٪ من مياه نهر الفرات ، كذلك فان هنالك أنشطة أخرى لمجالات صناعية منها الشركة العامة لصناعة السيارات والمعدات في الإسكندرية التي تنتج هياكل الحافلات وتجمع المركبات وهناك العديد من الشركات العاملة بالإضافة إلى (معمل نسيج الحلة – شركة الفرات العامة – معمل النشا والدكسترين – معمل اسمنت السدة – معمل المحاقن النبيذة) .

البنى التحتية


تقع المحافظة مباشرة إلى الجنوب من بغداد وبالتالي فهي مرتبطة بعدة طرق متوجهة نحو العاصمة ومناطق أخرى من العراق وهناك طرق مباشرة تربط مدينة الحلة بمحافظات كربلاء والنجف والديوانية و واسط ويخترق المحافظة خط المرور السريع بصرة – بغداد.

التربية والتعليم

في محافظة بابل جامعتين جامعة بابل وجامعة القاسم الخضراء إضافة إلى الكلية التقنية والمعهد الفني والعديد من الجامعات الأهلية وأكثر من ٨٨١ مدرسة ابتدائية وعدد رياض الاطفال ٤٦ وأكثر من ٣٨٣ مدرسة ثانوية وخمسة معاهد إعداد معلمين والعديد من المعاهد المهنية .

الصحة

في محافظة بابل ١٩ مستشفى وما يقرب (١١١) مركز صحي .



الاماكن السياحية



اشار بابل: تقع على بعد ٥٥ كم شمال مدينة الحلة وغدت أشهر مدينة في العالم القديم والحديث وأصبحت أعجوبة العالم القديم ولاسيما بعد اكبر اتساع لها على يد الملك البابلي المشهور نبوخذ نصر (٦٠٥-٥٦٢ ق.م) حتى صارت عنوان حضارة وادي الرافدين جميعها، تسمى بلاد بابل

(بابلونيا)، كانت أسوارها وجنائنها المعلقة تعتبر من عجائب الدنيا السبع.

البرس: تقع مدينة البرس إلى الجنوب من الحلة بزهاء ١٥ كم، وبرجها المدرج علامة شاهقة في الطريق ما بين الحلة والكفل واسمها الحالي (البرس) تحريف لأسمها البابلي القديم "بورسيا" وهي تسمية سومرية معناها "سيف البحر" أو "قرن البحر" كونها كانت تقع على حافة غدير أو بحيرة.



اشار كيش: تقع هذه الآثار على مسافة ١٣ كم من مدينة الحلة و٦ كم شرق مدينة بابل الأثرية ومنها زقورة "أنير كدرمة" وهي الزقورة الخاصة بهيكل (أيل بابا) اله الحرب.



محافظة كربلاء المقدسة

نبذة تاريخية



يعود تاريخ المدينة إلى العهد البابلي، ويرى بعض الباحثين إن كلمة كربلاء يعني (قرب الإله) وهي كلمة أصلها من البابلية القديمة، وقيل إنها منحوتة من كلمة (كور بابل) العربية بمعنى مجموعة قرى بابلية قديمة، وهي ذات ارض رخوة نقية تحيط بها البساتين الكثيفة ويسقيها ماء الفرات، واهم معالم مدينة كربلاء المقدسة مرقد الإمام الحسين عليه السلام ومرقد اخيه العباس عليه السلام ويقع فيها أيضا حصن الاخضر جنوب المدينة وقصر شمعون في عين تمر ومنطقة كهوف الطار الأثرية.


الموقع


تقع محافظة كربلاء في الجانب الأيمن من نهر الفرات و تحيط بها مناطق زراعية مهمة من ثلاث جهات لاسيما من الجهة الشرقية المحصورة بينها وبين نهر الفرات. في حين تقع المدينة على بعد ١٠٥ كم إلى الجنوب الغربي من العاصمة بغداد، ويحدها من الشمال محافظة الانبار ومن الجنوب محافظة النجف ومن الشرق محافظة بابل ومن الغرب بادية الشام وأراضي المملكة العربية السعودية، وتقع المدينة على خط طول ٤٤ درجة وخط عرض ٣٣ درجة.

المساحة: تبلغ مساحة محافظة كربلاء نحو ٥٠٣٤ كم^٢.

الكثافة السكانية: يبلغ عدد سكان محافظة كربلاء ما يقارب (١,٢٤١,٢٣٧)

نسمة.





المدن الرئيسية :

- قضاء كربلاء (ناحية الحسينية ، ناحية الحر)
- قضاء عين تمر
- قضاء الهندية (ناحية الجدول الغربي، ناحية الخيرات)



ضريح الامام العباس (عليه السلام)

الأنشطة الرئيسية

- السياحة
- تكرير النفط
- التمور
- الحمضيات
- الزراعة
- مصانع التعليب

البنى التحتية :

يوجد طريقان رئيسيان يمران في مدينة كربلاء الطريق الممتد من الجنوب من بغداد يمر عبر كربلاء ويستمر عبر النجف وطريق آخر يمتد غرباً من بابل إلى كربلاء ثم يستمر عبر جنوب الانبار إلى المعبر الحدودي (عرعر) إلى المملكة العربية السعودية والمملكة الأردنية الهاشمية وسوريا .

التربية والتعليم :

في كربلاء جامعتين جامعة كربلاء وجامعة أهل البيت و٥٣٢ مدرسة ابتدائية وعدد رياض الاطفال ٤٣ و ٢٣٣ مدرسة ثانوية و٥ معاهد لإعداد المعلمين والعديد من المعاهد والمدارس المهنية.

الصحة:

يبلغ عدد المستشفيات في محافظة كربلاء المقدسة حوالي (٨) مستشفيات و(٥١) مركز صحي.



الأماكن السياحية

كربلاء



تعتبر مدينة كربلاء من المدن العراقية القديمة. وللمدينة مكانة دينية بحكم وجود مرقد الأمام الحسين (ع) فيها، ومرقد اخيه العباس عليه السلام ومن أهم الأماكن الأثرية الموجودة فيها هي:




حصن الأخيضر: يعد هذا المعلم من الأبنية الأثرية الدفاعية الشاخصة، وهو من المعالم العسكرية المميزة في العمارة الإسلامية من حيث التصميم والهندسة لا في العراق وحسب بل في الوطن العربي والإسلامي يقع الحصن على طريق صحراوي يربط العراق بالعالم الخارجي.



بحيرة الرزازة: تقع هذه البحيرة على بعد ١٨ كم من كربلاء وعلى الطريق المؤدي إلى الأخيضر ويبلغ طولها ٦٠ كم وعرضها ٣٠ كم، تعد هذه البحيرة الواسعة الجميلة منطقة سياحية هامة يقصدها الراغبين في ممارسة شتى أنواع الرياضة المائية وهواة صيد الأسماك.



عين تمر: تقع هذه المدينة عين تمر (ثلاثة) جنوب غربي كربلاء على بعد (٦٧ كم) وهي منطقة عريقة بما تحمله من آثار حضارية، وتعتبر ناحية عين تمر اكبر واحة في الهضبة الغربية إذ تشتهر بغابات النخيل والبساتين وتمتاز بجمال مناظرها وبطيب هوائها في فصلي الربيع والخريف وغزارة مياهها المعدنية التي تتساق من عيون طبيعية تزيد على الخمسين عيناً. وفي هذه المنطقة، انشأ مجمع سياحي يضم ٢٠ شقة سياحية وفندق ومطعم إضافة إلى حدائق واسعة.



محافظة النجف الاشرف

نبذة تاريخية

النجف مدينة تاريخية وتمثل مركزاً ثقافياً ودينياً وتجارياً وزراعياً هاماً في وسط العراق، وتقع على رابية مرتفعة فوق ارض رملية فسيحة تطل على الجهة الشمالية الشرقية على مقبرة وادي السلام ومن الجهة الغربية على بحر النجف .
ويوجد فيها مرقد الإمام علي ابن أبي طالب (ع) وهي تستقبل الملايين من الزوار من كل بقاع العالم.



الموقع

هي إحدى المحافظات التي تقع في وسط جنوب العراق وتقع على حافة الهضبة الغربية وتبعد عن العاصمة بغداد بحوالي ١٦١ كم وترتفع المدينة ٧٠ م فوق مستوى سطح البحر تحدها من الشمال محافظة كربلاء بحوالي ٨٠ كم.

المساحة

تبلغ مساحة المحافظة بحدود (٢٧,٨٤٥) كم^٢.

الكثافة السكانية : يبلغ عدد السكان (١,٥٠٠,٥٢٢) نسمة

المدن الرئيسية

- قضاء النجف (ناحية الحيدرية، ناحية الشبكة)
- قضاء الكوفة (ناحية العباسية ، ناحية الحرية)
- قضاء المناذرة (ناحية الحيرة، ناحية المشخاب ، ناحية القادسية)



ضريح الامام علي (عليه السلام)



الأنشطة الرئيسية

- السياحة
- الزراعة
- تربية الماشية
- التجارة

البنى التحتية:

- وجود طريق رئيسي يمتد من محافظة بغداد جنوباً إلى محافظة بابل ثم إلى محافظة النجف كما يوجد طريق آخر يربط محافظة النجف بمحافظة كربلاء .
- يوجد في المحافظة مطار الإمام علي (ع) الدولي .

التربية والتعليم :

يوجد في محافظة النجف جامعة واحدة (جامعة الكوفة) و(٦١٦) مدرسة ابتدائية وعدد رياض الاطفال (٤٥) و(٣٢٢) مدرسة ثانوية و (٤) معاهد إعداد معلمين والعديد من المعاهد والمدارس المهنية.

الصحة

توجد في محافظة النجف (١٣) مستشفى عام و(٧٦) مركز صحي

الاماكن السياحية :



مرقد الامام علي (عليه السلام)

١. مرقد الإمام علي (ع) :

يعتبر من أهم مواقع السياحة الدينية الذي يستقبل حوالي (٤٠) مليون زائر سنوياً.



٢. خان الرحبة :



يقع خان الرحبة على طريق الحج القديم بمنطقة منخفضة بحدود (٣٠كم) حتى يصل إلى قرية الرحبة. وبنى هذا الخان بالحجر والجص.

خان الرحبة

٣. قصر النعمان بن المنذر :

يعتبر قصر النعمان من القصور التي تعود لمملكة الحيرة القديمة ودولة المناذرة والتي كان لها شأن كبير في التاريخ العربي في عصر ما قبل الإسلام وقد بقيت أثارها شاخصة تسير أحداث التاريخ وتصاحبه وتغني الشعراء بأطلالها وأثارها.



محافظة المثنى

نبذة تاريخية :



تعتبر محافظة المثنى من أولى المناطق التي استوطنها الإنسان في حقب تاريخية مختلفة فقد وجدت آثار لمستوطنات بشرية في بادية السماوة الجنوبية فيما استوطن السومريون في الوركاء في الإلف الخامس قبل الميلاد، وأقيمت حضارات مازال العديد من رموزها شاخصة إلى اليوم، حضارة تميزت بظهور المدينة والعمران والقوانين المنظمة للحياة الاجتماعية بالإضافة إلى تطور أساليب الزراعة ونظم الري مما جعل من مدينة الوركاء الانطلاقة الأولى للحضارة السومرية .

الموقع

تقع محافظة المثنى جنوب غرب العراق وعلى أطراف السهل الرسوبي وتتباين معظم أجزاءها بارتفاعات تتراوح ما بين (٧٠ - ٢٢٠ مترا) فوق سطح البحر ، ويمر من خلالها نهر الفرات وتفرعاته ويعد المصدر المائي الوحيد لإغراض ري المحاصيل الزراعية وتقع على بعد ٢٧٠ كم عن العاصمة بغداد جنوباً وتعد ثاني اكبر محافظة بعد الأنبار من حيث المساحة وذات طابع صحراوي ومركزها قضاء السماوة وتمتلك المحافظة حدوداً إدارية مع محافظتي النجف والديوانية من الشمال والبصرة وذي قار من الشرق والمملكة العربية السعودية من الغرب وجزءاً من محافظة البصرة ودولة الكويت من الجنوب.

المساحة

تبلغ مساحة محافظة المثنى (٥١,٧٤٠ كم^٢) وتمثل ١٢ % من مساحة العراق فيما تشغل البادية التي تمثل منطقة شبه صحراوية حوالي ٤٧٠٠٠ كم مربعاً من مساحة المحافظة التي تغطي ٩١ % من المساحة الكلية للمحافظة .

الكثافة السكانية : يبلغ عدد سكان المحافظة ما يقارب (٨٢٤,٨٣١) نسمة



المدن الرئيسية

- قضاء السماوة (ناحية السوير)
- قضاء الرميثة (ناحية المجد، ناحية الوركاء، ناحية النجمي، ناحية الهلال)
- قضاء السلطان (ناحية البصية)
- قضاء الخضر (ناحية الدراجي)

الأنشطة الرئيسية

- الزراعة
- الصناعة وخاصة الاسمنت والطابوق والهيكل الكونكريتية
- الصناعات الاستخراجية
- المنتجات النفطية والتكرير
- تربية المواشي والمنتجات الحيوانية

لمحة عن اقتصاد المحافظة

تتصف المحافظة بتوفر الموارد الطبيعية والبشرية للاستثمار وخاصة في القطاع الصناعي لما فيها من المواد الخام المتوفرة ورخيصة الكلفة استخراجا وإنتاجا كالأحجار الكلسية التي تستخدم في صناعة الاسمنت وكذلك ترسبات مركبات الكلور والصدويوم على شكل مركبات ملحية تستخدم في صناعة الملح كما وتمتاز المحافظة بكثرة بساتين النخيل والموقع السياحي المتميز بقربها من بحيرة ساوه وبعض المرافق السياحية التاريخية.

وقد حصلت موافقة اليونسكو على انضمام موقع الوركاء التاريخي الى التراث العالمي مما اعطى للموقع أهمية وسمعة عالمية وسياحية .

البنى التحتية

- تمتلك المحافظة موقعا حيويا في جنوب العراق وعلى الطريق الدولي بين محافظة البصرة – بغداد – الحدود الدولية.
- خط السكك الحديدية (بغداد – بصرة) ووجود محطة صيانة للقاطرات والعربات.
- مصفى نفط بطاقة ٣٠ ألف برميل في اليوم.



- مرور الخط الاستراتيجي لنقل الغاز من محافظة البصرة عبر محافظة المثنى إلى مركز العاصمة بغداد .

التربية والتعليم :

توجد في محافظة المثنى جامعة واحدة و(٤٩٦) مدرسة ابتدائية وعدد رياض الاطفال (٢١) و(١٥٤) مدرسة ثانوية و(٢) معاهد إعداد معلمين والعديد من المعاهد و ١ مدرسة مهنية.

الصحة :

فيها (٤) مستشفيات مع وجود(٥٧) مركز طبي عام.

الأماكن السياحية



بحيرة ساوه

بحيرة ساوة : هي بحيرة مغلقة ذات ماء مالح تقع في محافظة المثنى جنوب العراق على بعد عدة كيلومترات من مدينة السماوة ، البحيرة محاطة بحائط كلسي طبيعي يعيد غلق نفسه عند كسره لسرعة تصلب المادة الكلسية الموجودة بالماء .



مدينة الوركاء الاثرية

المدينة السياحية التاريخية :

موقع مدينة الوركاء التاريخي



محافظة الديوانية



نبذة تاريخية

هي إحدى محافظات الفرات الأوسط التي يضمها سهل العراق الرسوبي ظهر اسم مدينة الديوانية في القرن الثامن عشر الميلادي ، ويمر بها نهر الفرات يعرف بشط الديوانية، وتمتاز الديوانية بخصوبة المناطق الزراعية المحيطة بها مما يؤهلها أن تكون سلة الغذاء لسكان المنطقة بصورة خاصة والعراق بصورة عامة.

الموقع

تقع محافظة الديوانية في جنوب العراق وتتوسط محافظات النجف الاشرف و كربلاء المقدسة وبابل والمنتى وذي قار وهي إحدى محافظات الفرات الأوسط ويمر بها نهر الفرات وتمتاز بالزراعة كزراعة الرز والمحاصيل الأخرى.

المساحة : تبلغ مساحة المحافظة بحدود ٨,٥٠٧ كم^٢

الكثافة السكانية : يبلغ عدد سكان المحافظة ما يقارب (١,٣١١,٦٩٩) نسمة



المدن الرئيسية

- قضاء الديوانية (ناحية السنية ، ناحية الشافعية، ناحية الدغارة)
- قضاء عفك (ناحية نفر، ناحية البدير، ناحية سومر)
- قضاء الشامية (ناحية غماس، ناحية المهناوية ، ناحية الصلاحية)
- قضاء الحمزة (ناحية السدير، ناحية الشافعية)



الأنشطة الرئيسية



- الزراعة (وفي مقدمتها الرز)
- الصناعات الغذائية
- الصناعات النسيجية
- الصناعات المطاطية (إطارات العجلات)
- تربية الماشية
- انتاج لحوم الدواجن وبيض المائدة ومزارع تربية الاسماك
- الصناعات الانشائية (معامل الطابوق)
- الصناعات النفطية (مصفى نפט الديوانية)

البنى التحتية

هناك طريق رئيسي يمتد جنوب بغداد إلى الديوانية وخط سريع متعدد المسارات يمتد عبر المحافظة وكذلك خط سكك العراق الرئيسي من الشمال إلى الجنوب وتوجد ثلاث محطات لتوليد الطاقة الكهربائية اثنتين منها بطاقة ٣٠٠ ميغا واط وثالثة بطاقة ٥٠٠ ميغا واط ومطار الديوانية الدولي وهناك العديد من الشركات الصناعية منها الشركة العامة للصناعات المطاطية ومصنع نسيج ومعامل البان وصناعة الاسمنت والصناعات البتروكيماوية ومصفى نפט .

التربية والتعليم :

توجد في المحافظة جامعة واحدة إضافة إلى بعض الكليات الأهلية وعدد من المعاهد (المعهد الفني / معاهد إعداد المعلمين / معهد الفنون الجميلة) و(٦٦٦) مدرسة ابتدائية وعدد رياض الأطفال (٥٨) و(٢٤٩) مدرسة ثانوية إضافة إلى نسبة جيدة من مؤسسات التعليم الاهلي من (حضانة ، رياض أطفال ، ابتدائي....) .

الصحة :



فيها (٩) مستشفيات و(٤) مراكز تخصصية علاجية وأكثر من (٧٣) مركز طبي عام (رئيسي وفرعي وبيوت صحية في القرى الأرياف) إضافة إلى (٣) مستشفيات أهلية عاملة وأخرى قيد الإنشاء.



محافظة ذي قار



نبذة تاريخية

هي إحدى محافظات جنوب العراق ومركزها الناصرية والدلائل التاريخية تشير إلى أن هذا الاسم موجود منذ القدم وتقع فيها بعض المواقع الأثرية مثل مدينة أور القديمة ٥٠٠٠ سنة قبل الميلاد وهي الأرض التي كان يسكنها السومريون والاكديون.

الموقع

تقع محافظة ذي قار في قلب الجزء الجنوبي من العراق واغلب مساحة المحافظة تقع بمحاذاة نهر الفرات ونهر الغراف وتعتبر المحافظة من أقدم المناطق التي استوطنها الإنسان وأسس فيها أولى الحضارات البشرية المعالم الأثرية والحضارية القديمة كمدينة أور ولكش وغيرها.

المساحة: تبلغ مساحة المحافظة بحدود ١٣,٦٢٦ كم^٢

الكثافة السكانية: يبلغ عدد سكان المحافظة ما يقارب

(٢,١٣٢,١٤٩) نسمة




المدن الرئيسية

- قضاء الناصرية (ناحية الاصلاح، ناحية البطحاء، ناحية سيد دخيل، ناحية اور)
- قضاء الرفاعي (ناحية قلعة سكر، ناحية النصر، ناحية الفجر)
- قضاء سوق الشيوخ (ناحية عكيكة، ناحية كرمة بني سعيد، ناحية الفضيلة، ناحية الطار)
- قضاء الجبايش (ناحية الحمار، ناحية الفهود)
- قضاء الشطرة (ناحية الدوايبة، ناحية الغراف)



مدينة الزقورة الاثرية





الفيثارة الاثرية

الأنشطة الرئيسية

- الزراعة
- الصناعة (الهندسية والنسجية)
- إنتاج النفط والغاز
- تربية الماشية
- صيد الأسماك

البنى التحتية

توجد في محافظة ذي قار محطة كهربائية حرارية تنتج بحدود ٦٠٠ ميكا واط وهناك محطة أخرى هي محطة الناصرية الغازية ومصفى نفط بطاقة ٣٠ ألف برميل يوميا وتتمتع محافظة ذي قار بشبكة جيدة من الطرق والمواصلات التي تربطها بالمحافظات الأخرى المجاورة حيث يوجد عدد من الطرق البرية وهي :



- طريق بغداد- البصرة الدولي السريع
- طريق الناصرية- الكوت
- طريق العمارة – الرفاعي - الديوانية
- طريق الناصرية- الديوانية
- طريق الناصرية- السماوة
- طريق الناصرية- العمارة

كما يمر بالمحافظة خط السكك الحديد الذي يربط محافظة البصرة بالعاصمة بغداد.

التربية والتعليم : توجد في المحافظة جامعتين حكوميتين هما جامعة ذي قار في مركز المدينة وجامعة سومر في قضاء الرفاعي وهناك ما يقارب من (١٢٧٣) مدرسة ابتدائية وعدد رياض الاطفال (٤٠) و(٥٥٥) مدرسة ثانوية و٧ معاهد إعداد معلمين والعديد من المعاهد والمدارس المهنية.

الصحة:

فيها (١١) مستشفى مع وجود (١٣٨) مركز طبي عام.



محافظة ميسان

نبذة تاريخية

هي إحدى محافظات العراق الجنوبية التي تقع في شرق البلاد على الحدود الإيرانية ومركزها العمارة وتقع على نهر دجلة، وقبل عام ١٩٧٦ كانت تعرف بمحافظة العمارة. يعتقد أن أصل تسمية ميسان يعود إلى مملكة ميشان التي تحولت فيما بعد إلى ميسان.



حيث شكل الموقع المتميز لها نواة لمدينة ومركز تجاري مهم واتخذت كعاصمة لمملكة الاسكندر المقدوني ومن التسميات الشائعة لميسان (كورة دجلة) والتي تعني مجموعة من القرى الواقعة على امتداد نهر دجلة.

الموقع

تقع في القسم الجنوبي الشرقي من العراق على ضفاف نهر دجلة وتبعد عن العاصمة بغداد بحدود ٤٠٠ كم وهي تمثل مركزا تجاريا للمحاصيل الزراعية والأسماك والماشية. وترتبط بطريق رئيسي مع محافظة البصرة ومحافظة واسط بمساحة (٢٠٠ كم) وطريق آخر يمتد إلى محافظة ذي قار، ويمر فيها خط أنابيب نفط يمتد من الجانب الشرقي للمحافظة جنوبا إلى البصرة والفاو.

المساحة

تبلغ مساحتها (١٦٠٧٢) كم^٢.

الكثافة السكانية: يبلغ عدد سكان المحافظة ما يقارب (١,١٣٤,٩٦٨) نسمة

المدن الرئيسية

- قضاء العمارة (ناحية كميث)
- قضاء علي الغربي (ناحية علي الشرقي)
- قضاء الميمونة (ناحية سيد احمد الرفاعي، ناحية الميمونة)
- قضاء قلعة صالح (ناحية العزيز)
- قضاء المجر الكبير (ناحية العدل، ناحية الخير)
- قضاء الكحلاء (ناحية المشرح، ناحية بني هاشم)



الأنشطة الرئيسية

- النفط
- الزراعة
- تربية الماشية
- الصناعات الزراعية
- إنتاج السكر
- إنتاج الورق

التربية والتعليم :

توجد في محافظة ميسان جامعة واحدة و(٦٥٣) مدرسة ابتدائية وعدد رياض الاطفال (٣١) و(١٨٦) مدرسة ثانوية و(٤) معاهد إعداد معلمين والعديد من المعاهد والمدارس المهنية.

الصحة:

فيها (٦) مستشفيات مع وجود (٨٠) مركز طبي عام.



محافظة البصرة

نبذة تاريخية



البصرة ثالث أكبر مدينة في العراق من حيث عدد السكان وتعتبر عاصمة العراق الاقتصادية، وميناء العراق الوحيد المطل على الخليج العربي ومنفذه البحري الرئيسي، للبصرة أسماء كثيرة أخرى سميت بها وذكرت بالعديد من الكتب وبعد بنائها سميت بأسماء كثيرة منها أم العراق، خزانة العرب، البصرة العظمى، البصرة الزاهرة، ثغر العراق الباسم، الفيحاء، قبة العلم.

الموقع

تقع في أقصى جنوب العراق على الضفة الغربية لشط العرب وهو المعبر المائي الذي يتكون من التقاء نهري دجلة والفرات في القرنة على بعد ١١٠ كم شمال مدينة الفاو، تبعد محافظة البصرة قرابة الـ ٥٥ كيلومترا عن الخليج العربي و ٥٤٥ كم عن مدينة بغداد، لها حدود دولية مع كل من المملكة العربية السعودية والكويت جنوباً وجمهورية إيران الإسلامية شرقاً، والحدود المحلية لمحافظة البصرة تشترك مع كل من محافظتي ذي قار وميسان شمالاً، ومحافظة المثنى غرباً. وتعتبر البصرة ميناء العراق الأوحده ومنفذه البحري الرئيسي.

أما موقعها الجغرافي فهي تقع في الزاوية الجنوبية الشرقية من العراق ولهذا الموقع أثره في جعل المحافظة ضمن الامتداد الصحراوي الكبير في قارتي آسيا وأفريقيا وبالتالي سيادة المناخ الجاف. والبصرة في موقعها الجغرافي هذا ترتبط مع بقية محافظات العراق بطرق معبده تتباين أطوالها حسب القرب والبعد عنها.

المساحة: تبلغ مساحة المحافظة بحدود ١٩,٠٧٠ كم^٢

الكثافة السكانية : ما يقارب (٢,٩٧٢,١٦٢) نسمة



المدن الرئيسية :

- قضاء البصرة (ناحية الهارثة)
- قضاء ابي الخصيب
- قضاء الزبير (ناحية سفوان ، ناحية ام قصر)
- قضاء القرنة (ناحية الدير ، ناحية الثغر)
- قضاء الفاو
- قضاء شط العرب (ناحية النشوة)
- قضاء المدينة (ناحية عز الدين سليم ، ناحية طلحة)



الأنشطة الرئيسية :

- النفط والغاز
- الشحن البحري والسكك الحديدية
- الزراعة
- الصناعات الغذائية
- الصناعات الثقيلة مثل الحديد والصلب والأسمدة والبتر وكيمياويات
- مصائد الأسماك



لمحة عن اقتصاد المحافظة

تعتبر هذه المحافظة من المحافظات المهمة في العراق فهي تزخر بحقول النفط الغنية ومنها حقل الرميلة وحقول الشعيبية وحقل غرب القرنة وحقول مجنون، وبحكم موقعها حيث تقع في سهول وادي الرافدين فأنها تعتبر من المراكز الرئيسية لزراعة

الرز، الشعير، الحنطة، الدخن، كما تشتهر بتربية الماشية، وتقع المحافظة على أرض متباينة التضاريس بين سهل وهضاب وصحراء. وتعتبر أيضا من المحافظات السياحية طبقاً لما تحتويه من آثار وأضرحة دينية.



البنى التحتية

محافظة البصرة تضم كل موانئ العراق الستة بضمنها الميناء العميق وهي بذلك ملتقى المواصلات الرئيسية في الجزء الجنوبي من العراق وهناك طريق سريع رئيس يربط بين المملكة الأردنية الهاشمية والعراق يبدأ من الحدود الأردنية وينتهي بمحافظة البصرة كذلك ترتبط المحافظة بدولة الكويت من خلال معبر صفوان الحدودي وهو منفذ تجاري ورئيسي هذا بالإضافة إلى وجود مطار البصرة الدولي.

التربية والتعليم :

البصرة فيها جامعة واحدة هي جامعة البصرة و(١١٩٨) مدرسة ابتدائية و(٨٨) رياض الأطفال و(٦٣٢) مدرسة ثانوية و(١٤) معهد لإعداد المعلمين والعديد من المعاهد والمدارس المهنية.

الصحة :

فيها (١٩) مستشفى مع وجود (١٢١) مركز طبي عام.

الاماكن السياحية

جزيرة السندباد



تعد هذه الجزيرة من المناطق السياحية الرائعة في البصرة وتقع وسط شط العرب مقابل فندق شط العرب في المعقل وترتبط بضفتي الشط بجسر السندباد.

فيها حدائق واسعة مزينة بنافورات جميلة وفيها منشآت لراحة الزائر منها كازينو سياحي ودور سياحية للإقامة، هذا بالإضافة

إلى الفندق العائم الراسي قرب الجزيرة

والكازينو الواسعة التي أنشأت في الطرف الجنوبي من الجزيرة.



مدينة القرنة : على بعد ٧٤ كم إلى الشمال من البصرة تقع مدينة القرنة المكان الأسطوري لشجرة ادم وجنة عدن حيث يلتقي دجلة والفرات ليصبا في شط العرب وحيث تكثر المزارع وبساتين النخيل خاصة.

أبو الخصيب: تقع هذه المدينة على شط العرب على بعد ٢٦ كم إلى الجنوب من البصرة وهي مدينة الشاعر الكبير المرحوم بدر شاكر السياب ومركز غابات النخيل التي تمتاز بمناظرها الجميلة النادرة المثيل .



المناطق الاستثمارية في العراق

• المناطق الاستثمارية في العراق



بدأت الهيئة الوطنية للاستثمار برنامجاً لإعداد آلية ونظام إنشاء المناطق الاستثمارية الكبرى إستناداً الى نص المادة (٩/سابعاً) من قانون الاستثمار رقم ١٣ لسنة ٢٠٠٦ المعدل.

فقد قامت الهيئة الوطنية للاستثمار بصياغة إستراتيجية للمناطق الاستثمارية في العراق بالتعاون مع برنامج الاستثمار في الشرق الاوسط وشمال أفريقيا لمنظمة التعاون الاقتصادي والتنمية وتحديد الشروط والايضاح التي تحقق جدوى الاستثمار في هذه المناطق .

والان بصدد استكمال المتطلبات لتنفيذ عدد من المناطق الاستثمارية الكبرى وهي:

- المنطقة الاستثمارية في محافظة البصرة / منطقة ميناء الفاو الكبير بمساحة ٢٤٠٠ هكتار تختص هذه المنطقة بالصناعات البتروكيمياوية (مجمع للبتروكيمياويات بالاضافة الى محطة كهرباء ومصفاة تكرير النفط) .

- المنطقة الاستثمارية في محافظة بابل / منطقة حطين بمساحة تصل الى ٦٠٠٠ دونم ومخصصة بالصناعات الهندسية الثقيلة والمتوسطة وتتوفر في الموقع العديد من الابنية والخدمات.

- المنطقة الاستثمارية في محافظة بغداد / قرب المطار الدولي ومخصصة في قطاعات اقتصادية متنوعة (سكنية ، ترفيهية، خدمية ، تعليمية ، معارض،) والانشطة الاجتماعية.

- المنطقة الاستثمارية في منطقة الفرات الاوسط (بين محافظتي النجف الاشرف ومحافظة كربلاء المقدسة) مخصصة بالصناعات الزراعية كالالبان ومشتقاتها وتعبئة الفواكه والخضر واللحوم والصناعات الغذائية .

- المنطقة الاستثمارية في محافظة نينوى الموقع المقترح على شركة الكندي أو موقع شركة جابر بن حيان ومخصصة في صناعات هندسية دقيقة و انتاج معدات ومنظومات متكاملة هندسية لمشاريع متوسطة وصغيرة .

- المنطقة الاستثمارية في محافظة ديالى / مخيم العراق الجديد / سياحي (متعدد الاغراض).

- المنطقة الاستثمارية في محافظة الانبار / لصناعة المواد الانشائية ومعامل

الزجاج .



أ- ان اهمية اقامة المناطق الاستثمارية في العراق تاتي من خلال:

- تمثل انطلاقة حقيقية لعمل الشركات الاجنبية في العراق ولتكنولوجيا متقدمة .
- توفر امكانية اكبر لمراقبة التزام الشركات العاملة فيها بكل الضوابط التي فرضتها القوانين العراقية كشروط البيئة وانظمة العمل وغير ذلك من خلال الادارة المسؤولة عن المنطقة الاستثمارية سواء كانت عراقية بحتة ام مع شريك اجنبي.
- خلق تجمعات اقتصادية جديدة تتمتع ببنية تحتية متطورة مستقلة الى حد كبير عن البنى التحتية الموجودة حاليا في المدن وذلك لكونها متهاككة وضعيفة الجدوى فضلا عن ان المشاريع الجديدة في اعتمادها على بعض الخدمات الموجودة حاليا ستؤدي الى اضعاف تلك الخدمات كالطاقة الكهربائية وبالتالي فان المناطق الاستثمارية تمثل بيئة اكثر جذبا لتوافر الخدمات والبنى التحتية فيها.
- تقليل الاجراءات البيروقراطية والروتين فضلا عن تجاوز التأخير الحاصل في بعض الهيئات نتيجة تأخر الموافقات القطاعية وعدم وضوح الصلاحيات بين بعض المؤسسات.
- ان تطبيق هذا النموذج سيقبل بقدر كبير الاعتماد على تخصيصات الموازنة الاستثمارية لإقامة هذه المناطق حيث سيتولى القطاع الخاص سواء كان محليا ام اجنبيا إقامتها.
- ان العراق يتبنى نهج الاقتصاد الحر وبالتالي فان فسخ المجال لمبادرات القطاع الخاص الوطني والاجنبي هو التوجه الذي ينبغي تشجيعه في الوقت الحاضر.

ب- مزايا انشاء المناطق الاستثمارية :

١. تشجيع قيام الصناعات الكبيرة والمتوسطة داخل مكان محدد وتحقيق نمو سريع لها .
٢. توسيع وزيادة فرص العمل وبالتالي تقليل البطالة وتدريب الموارد البشرية ورفع كفاءتها.
٣. خلق القدرة التنافسية وتنميتها فيما بين منتجات المصانع المقامة في المدينة مع بعضها من جهة وبينها وبين البضائع المستوردة المماثلة من جهة أخرى .
٤. نقل واستخدام وتوطين التقنيات الحديثة .
٥. منح المشاريع الداخلة في هذه المناطق امتيازات وفقا لقانون الاستثمار ونظام المناطق الاستثمارية الآمنة الذي تعمل الهيئة على انجازه وفقا للطرق التشريعية .
٦. تنمية رؤوس الاموال المحلية وجذب رؤوس الاموال الاجنبية.
٧. تحقيق الترابط بين القطاعات المختلفة .
٨. تقليل تكاليف انشاء المشاريع وتشغيلها وصيانتها وتطويرها.



ج- دور المناطق الاستثمارية في التنمية الاقتصادية والحضرية :

تلعب هذه المناطق دورا مهما في التنمية الاقتصادية والحضرية يتمثل بما يلي :

١. تخفيف الكثافة السكانية في المدن الكبيرة مما يؤدي الى تخفيف الضغط على طرق المواصلات والسكن والطاقة .
٢. حماية المناطق السكنية من مضر التلوث وبالتالي تلافى التأثير الناتج عن مخلفات الصناعة على البيئة .
٣. إستحداث مناطق جديدة ومتطورة من النواحي الثقافية والاجتماعية وخاصة في الأفضية والنواحي التي تقام فيها المناطق الاستثمارية علاوة على قيامها برفع المستوى المعاشي لأبنائها ورفع القاعدة الاقتصادية والإنتاجية والوظيفية .
٤. توفير الخدمات الخاصة للعاملين في هذه المناطق وبمعدلات مناسبة.

• المناطق الحرة في العراق •

أولاً: المنطقة الحرة في خور الزبير			
عائدية الارض	المزايا والخصائص	القطعة والمقاطعة	المساحة
وزارة المالية / الهيئة العامة للمناطق الحرة	تتوفر فيها شبكة خطوط كهرباء ومجاورة لميناء خور الزبير وتبعد عن ميناء ام قصر بمسافة (٢٥) كم وعن منفذ صفوان الحدودي بمسافة ٥٥ كم بطرق معبدة	٨/١٣ م ٤٤ هيلة و ٣/١ و ٢/٢ و ١/٣ م ٢٠ شعوان	٢٠٠,٣٦٤,٢٠٠ م
ثانياً: المنطقة الحرة في القائم			
عائدية الارض	المزايا والخصائص	القطعة والمقاطعة	المساحة
-	جميع الارض مخصصة لاغراض المناطق الحرة وهي ملاصقة لمنفذ القائم الحدودي على الحدود مع سوريا وقريبة من مصادر الماء والكهرباء وتقع قريباً من مركز قضاء القائم ، ويربط طريق معبد بين المنطقة الحرة وحقل عكاز الغازي بمسافة بحدود (٢٥) كم	٧٥٣٣/١٣٣ م ٢١ ديوم المانعي	٢ م ٤٣٠,٠٠٠
ثالثاً: المنطقة الحرة في القائم / عكاشات			
عائدية الارض	المزايا والخصائص	القطعة والمقاطعة	المساحة
-	تقع على مسار الطريق الرابط ما بين منفذ القائم ومنفذي الوليد وطريبيل تبعد عن منفذ القائم الحدودي ٢٠ كم والطريق الرابط بينهما طريق معبد بالاضافة الى موقعها الاستراتيجي القريب لمنجم ومعمل الفوسفات في عكاشات القريب لحقل عكاز الغازي.	٧٥٣٠/١٣٣ م ٢١ و ٥/١١ و ٢١ ديوم المانعي	٦,٦١٢,٥٠٠ م
رابعاً : المنطقة الحرة التوسعية في نينوى			
عائدية الارض	المزايا والخصائص	القطعة والمقاطعة	المساحة
-	تقع المنطقة الحرة التوسعية في ناحية فلليل في محافظة نينوى وتقع شمال المحافظة على بعد ٢٠ كم منها على الطريق الرابط بين محافظة نينوى ومحافظة دهوك وتبعد عن منفذ ربيعة ١٢٠ كم وعن منفذ ابراهيم الخليل ١٨٠ كم ، وتتميز بموقع استراتيجي بين العراق والدول المجاورة ، وقد شهدت السنوات الاخيرة زيادة كبيرة في حجم التبادل التجاري بين العراق وتركيا مما يؤهلها لتكون منفذ حيوي للبلاد	-	٢ م ٤,٢٠٤,٩٨٠

• حسب كتاب وزارة المالية / الهيئة العامة للمناطق الحرة / قسم الاملاك والانشاءات المرقم ١٦٨٢ في ٢١/١٠/٢٠٢٠



ملخص القطاعات

<http://www.Oil.gov.iq>

<http://www.Moelc.gov.iq>

<http://www.Moc.gov.iq>

<http://www.Moh.gov.iq>

<http://www.Imariskan.gov.iq>

<http://www.Moch.gov.iq>

<http://www.Motrans.gov.iq>

<http://www.Motransport.gov.iq>

<http://www.Industry.gov.iq>

<http://www.tourism.gov.iq>

<http://www.Mohesr.gov.iq>

<http://www.Mot.gov.iq>

<http://www.Moys.gov.iq>

<http://www.Zeraa.gov.iq>

- قطاع النفط والغاز

- قطاع الكهرباء

- قطاع الاتصالات

- قطاع الصحة

- قطاع الإسكان

- قطاع النقل

- قطاع الصناعة والمعادن

- قطاع السياحة

- قطاع التربية والتعليم

- قطاع الخدمات

- قطاع الشباب والرياضة

- قطاع الزراعة

١. قطاع النفط والغاز



يمتلك العراق احتياطات كبيرة من النفط والغاز وهو واحد من المصادر الواعدة من موارد الهيدروكربونات في العالم التي لا تزال غير مطورة بشكل كبير بعد عقود من قلة الاستثمارات بسبب الحروب والعقوبات الاقتصادية. إن أهمية النفط لا تقتصر على دوره في تنمية العراق ولكن يتعدى ذلك إلى الدور

الذي يمكن أن يلعبه على مستوى سوق النفط العالمية بحكم الاحتياطات النفطية التي يتمتع بها ويمكن تعزيزها مستقبلاً لكونه أكثر بلدًا يستجيب لتطور الطلب على الطاقة حيث يتوقع خلال العقد القادم أن يكون العراق المصدر الثاني للنفط الخام عالمياً حيث يساهم هذا القطاع في الناتج المحلي الإجمالي والأسعار الثابتة بنسبة ما يقارب (٥٨٪) خلال عام ٢٠٢٠ حسب ما تضمنته خطة التنمية الوطنية وبيحث العراق عن استثمارات وخبرة دولية للمساعدة في تطوير قطاعات النفط والغاز والتي أدت إلى إطلاق مفاوضات جولات التراخيص النفطية مما جعل العراق يبدأ مسيرة جديدة في تاريخ الاستثمار في هذا الجانب. وقد أعلنت وزارة النفط خطط طموحة لرفع إنتاج وصادرات النفط على مدى العقد الحالي بالإعتماد على الإستثمار الأجنبي كوسيلة رئيسية لتحقيق هذا الإنتاج المتزايد، كما أن الطريق الرئيسي للمستثمرين الذين يسعون لدخول سوق النفط والغاز العراقي ينمو عبر جولات التراخيص النفطية التي تعلنها الوزارة.

ومن جانب آخر، فإنه ومن المرجح أن تستمر صناعة النفط والغاز في جذب مستويات كبيرة من النشاط التجاري الأجنبي في المستقبل القريب حيث لا يزال العراق يمتلك حقول واسعة غير مستخرجة من النفط والغاز، والتي تتطلب استثمارات كبيرة لتنميتها.



جدول يوضح مؤشرات عن قطاع النفط والغاز

الاحتياطيات النفطية المثبتة ٢٠١٨/١/١	١٤٦,٩ مليار/ برميل
احتياطيات الغاز المثبتة ٢٠١٨/١/١	١٣٢,٩ ترليون قدم مكعب قياسي
المعدل اليومي من انتاج النفط ٢٠١٧	٤,٤٦٩ مليون برميل / يوم
المعدل اليومي من انتاج النفط ٢٠١٨	٤٤٠١ مليون برميل / يوم
المعدل اليومي لصادرات العراق من النفط ٢٠١٧	٣٨٠٢ مليون برميل / يوم
المعدل اليومي لصادرات العراق من النفط ٢٠١٨	٣٨٣٦ مليون برميل / يوم
طاقة النفط الخام المستهدفة ٢٠١٩	٥٠٠٠ الف / برميل
طاقة النفط الخام المستهدفة ٢٠٢٠	٥٥٠٠ الف / برميل

المصدر : وزارة النفط / دائرة الدراسات والتخطيط والمتابعة بموجب الكتاب المرقم ٩٦١ في ٢٠١٩/١/٩

النفط :

هناك ١٤٦,٩ مليار برميل من الاحتياطيات المثبتة في العراق مكتشفة في ٧١ حقل منها ٢٧ حقل فقط طورت بشكل حقيقي وان ما يقارب من ٧٥٪ من الاحتياطيات الثابتة متركزة في عدة حقول كبيرة في الجنوب الشرقي من البلاد قرب الحدود العراقية مع الكويت وإيران مع ٢٠٪ إضافية واقعة في الجزء الشمالي قرب كركوك .

الغاز:

العراق أيضا غني بالغاز الطبيعي بـ (١٣٢,٩) تريليون قدم مكعب من الاحتياطيات المثبتة .



خطوط أنابيب توزيع وتصدير النفط والغاز

تتوفر بنى تحتية واسعة من خطوط الأنابيب بطول أكثر من (٤٣٥٠ ميل) وهناك ثلاثة خطوط أنابيب رئيسية تربط العراق بالمملكة العربية السعودية وتركيا وسوريا والرابع يمتد داخليا يسمى بالخط الاستراتيجي الذي يمتد من البصرة جنوباً الى كركوك شمالاً حيث يصدر ثلاث أرباع الإنتاج اليومي تقريباً من ميناء نفط البصرة في الجنوب والمتبقي عبر خط الأنابيب الشمالي الممتد من كركوك الى ميناء جيهان التركي.



الإنتاج والتوزيع والتصدير

في الوقت الذي يطور العراق بنيته التحتية ويتجه نحو توسيع نطاق العمليات الإنتاجية في المجال النفطي والتوجه نحو الاستثمار في مجال الإنتاج والتوزيع والتصدير لقطاع النفط للارتقاء بواقع الأداء للقطاع المذكور كما أن هذا التوجه سيدفع من



ناحية أخرى إلى توجيه الاستثمارات نحو مجالات أخرى مطلوبة على طول أنابيب التصدير وخصوصاً في ميناء البصرة وأنابيب التصدير من كركوك إلى ميناء جيهان التركي ، إن الاحتياجات في الجنوب واسعة وتشمل خطوط أنابيب جديدة لربط المنتجات من آبار النفط إلى المصافي وإنشاء مرافق خزن وتوسيع الميناء. وهناك الكثير من الدراسات لتطوير البنى التحتية للسماح للعراق بان يصبح مرة أخرى مصدراً للغاز الطبيعي الأمر الذي يتطلب إنشاء بنى تحتية للغاز أوسع من أجل أن يتمكن العراق من ضخ الغاز إلى خط أنابيب يصل إلى تركيا ليغذي الأسواق الأوروبية .



الفرص الاستثمارية في قطاع النفط والغاز

أعلنت وزارة النفط خطط طموحة لرفع إنتاج وصادرات النفط على مدى السنوات القادمة بالاعتماد على المشاركة والاستثمارات المباشرة كوسيلة رئيسية لتحقيق هذا الهدف من خلال جولات التراخيص النفطية التي تعلنها الوزارة.

١. المشاريع الاستثمارية في قطاع المصافي والنفط والغاز

ت	المصافي	الموقع	اسلوب الاستثمار
١.	وحدة انتاج الاسفلت المؤكسد طاقة ١٠KBPO	البصرة	BOO or BOOT
٢.	مشروع LAB الاستثماري ٧٥KT/Y	البصرة	BOO or BOOT
٣.	مشروع هدرجة زيت الوقود ٣٠KBPO	البصرة	BOO or BOOT

٢. المشاريع الاستثمارية في مجال الخزن والنقل (المستقبلية)

ت	المشروع	الموقع	اسلوب التنفيذ	الطاقة
١.	مستودع الموصل للمشتقات النفطية	الموصل	Investment Or EPC+F	Gasoline ٤*٢٠٠٠٠ M ^٣ Gasoil ٣*٢٠٠٠٠ M ^٣ Kerosene ٣*١٠٠٠٠ M ^٣ Jet fuel ٢*١٠٠٠٠ M ^٣ LPG ٢*٣٠٠٠ ton

* المصدر / وزارة النفط / دائرة الدراسات والتخطيط والمتابعة كتابهم المرقم ٢٨١٤ والمؤرخ في ٢٧/١/٢٠٢٢



٢ - قطاع الكهرباء



تعد الطاقة الكهربائية احدى دعائم تحقيق برامج التنمية الاقتصادية والاجتماعية في جميع البلدان، وان تطور القطاعات الاقتصادية يعتمد بصورة اساسية على تطوير خدمة الكهرباء.

وتدخل المنظومة الكهربائية في صميم عملية التنمية فهي من اهم القطاعات التي تركز حولها جميع

القطاعات الصناعية والطبية والعلمية والتعليمية وغيرها.

يشهد العراق ازمة في خدمة الكهرباء وذلك بسبب الخلل الحاصل بين العرض والطلب حيث ان ما يتم توفيره من طاقة كهربائية لا يتلاءم مع الطلب المتزايد على هذه الخدمة والذي يتأثر بعدة عوامل.

ولعل أبرز مشاكل توفير الطاقة الكهربائية هي اعتماد مصدر وحيد لتوليد الكهرباء وهو الوقود في حين بدأت الدول تلجأ الى حلول بديلة ومستدامة لتوفير الطاقة الكهربائية وسد النقص الحاصل في هذه الخدمة وخاصة في مجال الطاقة النفطية.

وينتج عن سوء خدمات محطات توليد الطاقة الكهربائية العديد من المشاكل منها المشاكل البيئية المتمثلة بالتلوث ومشاكل الانتاج المتمثلة ببعث مصادر الوقود أثر كبير في كميات الانتاج فضلاً عن مشاكل التوزيع والتي تتمثل في شبكة توزيع الكهرباء التي ادت الى هدر قدر كبير بالطاقة لحين وصولها الى المستهلك


• المصدر/ كتاب وزارة التخطيط/ دائرة التنمية الاقليمية والمحلية بالرقم ١٧٨٦٧ في ٢٠٢١/٨/٣



الفرص الاستثمارية المتاحة في قطاع الكهرباء*

ت	اسم المشروع	القدرة المضافة / ميكاواط	المحافظة
١.	محطة الشنافية الحرارية	٣٣٠×٣	الديوانية
٢.	محطة اليوسفية الحرارية	٣٥٠×٤+٢١٠/٢	بغداد
٣.	محطة الشمال الحرارية	٣٥٠×٤	-

* المصدر : وزارة الكهرباء / دائرة الاستثمارات والعقود كتابهم المرقم ٩٢٧٩ في ٢٠٢١/٣/٨



٣- قطاع الاتصالات



شهد قطاع الاتصالات (الاسلكية واللاسلكية) في السنوات الأخيرة نمواً جوهرياً في الاستثمار الأجنبي المباشر، خصوصاً في تقنيات الهاتف النقال والإنترنت، ويعزى هذا بدرجة كبيرة إلى وجود جهاز تنظيمي مستقل وانفتاح متجدد على الشركات الأجنبية. إن احد التطورات المهمة في قطاع

الاتصالات في العراق كان تطوير شبكات الاتصال السلكي واللاسلكي المحلي إذ أن شبكات الاتصال اللاسلكي تملك إمكانية كبيرة لتغيير سوق الخطوط الأرضية في العراق فهذه الشبكات تقدم كلاً من خدمات الهاتف الأرضي القديمة إلى جانب خدمة الإنترنت ذات نطاق التردد العريض إلى زبائن قطاع الاتصالات دون الاضطرار إلى تمديد الكابلات عبر مناطق المدينة المأهولة.


تعاقبت الحكومة العراقية في عام ٢٠٠٦ مع شركات مختلفة من القطاع الخاص لتقديم شبكات الاتصال السلكي التي تقدم خدمتي الصوت وإرسال البيانات معاً، كما منحت هيئة الاتصالات والإعلام في نفس العام ثلاثة تراخيص وطنية وثلاثة تراخيص إقليمية من اجل تقديم خدمات الاتصال اللاسلكي المحلي، التراخيص الثلاثة على الصعيد الوطني يمكن أن تدوم عشر سنوات مع إمكانية تمديد لفترة تصل إلى خمس سنوات في حين أن التراخيص على صعيد الإقليم يمكن أن تدوم ثماني سنوات.

بالإضافة إلى ذلك، ظل السوق مفتوحاً للشركات الأجنبية لزيادة المنافسة المحلية وتنافسية الأسعار، حيث أن هناك أكثر من ثلاث شركات رئيسية عاملة في مجال الهاتف النقال في البلاد حالياً.

يعد قطاع الاتصالات واحداً من القطاعات الناجحة فيما يخص العراق في فترة ما بعد عام ٢٠٠٣. ومع وجود وضع أمني أكثر استقراراً وقوانين أفضل وسوق متحرر بالكامل تكون الأوضاع مناسبة أكثر لاجتذاب المزيد من الاستثمارات لكل من المستثمرين المحليين والأجانب.



الفرص الاستثمارية في قطاع الاتصالات




١. انشاء خطوط هاتف ارضي ضوئي FTTH: تعد هذه الفرصة من أهم الفرص الاستثمارية المطروحة للشركات العالمية الرصينة لأنشاء خطوط هاتف ارضي ضوئي Fiber To The Home لتزويد خدمات مختلفة لما يقارب الخمسة مليون مشترك ، لا يصل تلك الخدمات الى جميع محافظات العراق .

٢. الاستثمار في البنى التحتية لوزارة الاتصالات وانشاء شراكة استراتيجية مع الشركة العالمية التي ستفوز بالرخصة الرابعة بتقنية الجيل الرابع 4G ، من خلال تمكينها من كامل البنى التحتية للشركة العامة للاتصالات والمعلوماتية سواء شبكة الالياف الضوئية او الابراج او المواقع للاستفادة منها في نشر خدمة الجيل الرابع مع اعطائه الحق لتطوير وتوسيع تلك الشبكات بما يتلائم مع متطلبات الخدمات المقدمة وبما يضمن توفير مستوى خدمة (SLA) وفقاً للمعايير العالمية ، الامر الذي سيسهم في سرعة تنفيذ المشروع وتقليل تكاليف انشاءه.

٣. تسويق سلة كاملة من خدمات الاتصالات والانترنت (المكالمة الفديوية ، صوت ، بيانات، قنوات تلفزيونية عالية الجودة، العاب) عبر شبكات ال Access Net work الحالية.

٤. الاستثمار بالكابل الضوئي الممتد من الشمال إلى الجنوب لتقديم خدمات الاتصالات والانترنت .

٥. استثمار الاراضي العائدة للشركة العامة للاتصالات



٦. تسويق خدمات الاتصالات والانترنت عبر المنافذ البرية (الدولية والمحلية) والبحرية.
٧. تأمين وتحسين وتطوير المنظومات الامنية في مجال الاتصالات والحماية الالكترونية.
٨. مشروع القمر الصناعي العراقي: لتقديم خدمات الاتصالات والمعلوماتية والنقل التلفزيوني لتغطية كل مناطق العراق وخاصة المناطق النائية (الصحراء، الاهوار، الجبال) اضافة الى الدول ضمن نطاق تغطية القمر الصناعي ليكون اسناداً لمنظمات الارضية فضلا عن الجانب الامني للمشروع.
٩. مراكز البيانات ومراكز لتطوير البرمجيات: توفير مراكز محلية آمنة داخل العراق لاستضافة وخرن كافة البيانات واستضافة المواقع الالكترونية والبريد الالكتروني وكافة التطبيقات الخاصة المتعلقة بترويج المعاملات الالكترونية وتوفير مساحة تخزين كبيرة للتخزين والاحتفاظ بالوثائق الالكترونية، وكذلك تقديم خدمات البرامج والانظمة الفنية والتحاسبية والتطبيقات الالكترونية وجميع ملحقاتها الخاصة بتكنولوجيا المعلومات والتدريب على مناهجها العلمية وفق احدث التقنيات المتطورة والامنة.
١٠. مشروع المحطة الفضائية: تأهيل وتطوير المحطات الفضائية في الشركة العامة للاتصالات من خلال الاستثمار وادخال التطبيقات الحديثة للاتصالات الفضائية، وزيادة قدرة (HTS) لخدمات النطاق العريض وتطبيقات الاقمار الصناعية لتأمين متطلبات المؤسسات الامنية والدفاع والداخلية واستثمار الموقع الجغرافي للعراق لإقامة مركز السيطرة على الاتصالات الفضائية Teleport لتأمين الحزم الفضائية فضلاً عن توفير الإيرادات.
١١. خدمات التوقيع الالكتروني: يوفر المشروع نظام توثيق المعاملات الالكترونية بألية آمنة وموثقة لتبادل البيانات وتمكين التحول الرقمي لخدمات الحكومة الالكترونية ويمكن الاستفادة من المشروع في تقديم



الخدمات في القطاع المصرفي والصحي وحتى قطاعات النفط والغاز عن طريق تقليل مخاطر القرصنة والتهديدات على أنظمة التحكم الإلكتروني .

١٢. مشروع البطاقة التمويلية الذكية : احد اهم المشاريع الاستراتيجية والفرص الاستثمارية التي توفرها شركة السلام العامة وبالشراكة مع القطاع الخاص وهو مشروع البطاقة التمويلية الذكية الذي سيتم بموجبه مكننة الاليات الروتينية الحالية لاستلام مواد البطاقة التموينية وتحولها الى الية الكترونية متطورة تتيح للمواطن سهولة استلام حصته التموينية الشهرية من الوكيل الرسمي بناءً على بطاقة الكترونية.

١٣. مشروع تجميع جهاز هاتف نقال وطني: احد المشاريع الاستثمارية التي تقدمها شركة السلام العامة وبالشراكة مع القطاع الخاص لافتتاح خط انتاجي لجميع اجهزة هاتف نقال وطني ولوحي يحمل العلامة التجارية الخاصة بشركة السلام العامة.

١٤. مشروع المدينة الاعلامية المتكاملة وادارة محتوى الارسال للفضائيات (media gateway) : يجري الاعداد لهذا المشروع حالياً من قبل شركة السلام العامة كفرصة استثمارية مع القطاع الخاص لإدارة محتوى الإرسال الفضائي للقنوات الفضائية العاملة في العراق (المرئية والصوتية) وبما يحقق الاهداف الفنية والاقتصادية والامنية .

١٥. مشروع أنظمة المراقبة الالكترونية الذكية للمصافي: احد المشاريع الاستثمارية التي تقدمها شركة السلام العامة وبالشراكة مع القطاع الخاص لتصميم الانظمة والبرامج الالكترونية ذات الصلة بالمراقبة الالكترونية والادارية لمواقع العمل والعاملين في مصافي النفط ويتم الربط بين هذه الانظمة ضمن شبكة اتصالات مستقلة ومؤمنة وترتبط بمركز رئيسي للبيانات والمعلومات ومراكز اخرى للمراقبة والسيطرة.



١٦. مشروع الدفع الالكتروني: تقدم الشركة العامة للبريد والتوفير فرصة استثمارية مع القطاع المصرفي لأعداد مشروع اصدار بطاقات الدفع الالكتروني والتي تستخدم في الكثير من المعاملات المالية (ايداع الاموال ، السحب النقدي الجزئي او الكلي لحساب الزبون، التحويل المالي، دفع الفواتير والتبضع والشراء عن طريق الانترنت)
١٧. مشروع النافذة الواحدة: من المشاريع التي تقدمها الشركة العامة للبريد والتوفير، من خلاله يتم اعتبار مكاتب البريد كموقع لتقديم الخدمات التي تمارسها وزارات الدولة بكافة مرافقها للمواطنين من خلال ربط مكاتب البريد بمنظومة تكنولوجيا حديثة.
١٨. تأسيس المصرف البريدي العراقي المختلط: تقدم الشركة العامة للبريد والتوفير فرصة استثمارية بتأسيس المصرف البريدي بالشراكة مع القطاع الخاص ليكون الوسيلة المثلى لخدمة الشريحة المتوسطة والضعيفة في المجتمع حيث سيوفر فرص استثمار لهذه الطبقة مع توفير تعاملات مالية لذوي الدخل المحدود.
١٩. مشروع الحوالات المالية الداخلية والخارجية عبر المكاتب البريدية: تقدم الشركة العامة للبريد والتوفير فرص استثمارية بالتعاون مع القطاع الخاص لأطلاق خدمات الحوالة المصرفية او تحويل الرصيد عن طريق مكاتب البريد في بغداد والمحافظات.
٢٠. مشروع تأهيل موقع المدائن لشركة السلام العامة: لغرض تفعيل الخطوط الانتاجية للشركة.



٤- قطاع الصحة والبيئة•

تعرف الخدمة الصحية على انها مجموعة البرامج والانشطة الصحية التي تهدف الى وقاية المجتمع من المشكلات في حال حدوثها وان تطور النظام الصحي في بلد ما هو ألا دليل على تطور البلد نفسه، اذ تعتبر الصحة من مؤشرات التطور الحضاري.

وينبغي ان تؤمن الخدمة الصحية لكل السكان لذلك تكون الخدمات الصحية على مستويات مختلفة وبأشكال مختلفة من الرعاية الصحية الاولية ورعاية الطفل والمراكز الصحية والمستشفيات وغيرها وبحسب مرتبة المدينة في التسلسل الهرمي للمستقرات البشرية.

- حدد المعيار التخطيطي المحلي ضرورة وجود مستشفى واحد لكل (٥٠) الف نسمة من السكان، بينما بلغ عدد المستشفيات خلال عام ٢٠١٨ حوالي (٢٨٦) مستشفى حكومية واهلية، وهو مؤشر لضعف كفاءة الخدمات الصحية في العراق، ولجميع المحافظات، وبموجب هذا المعيار يبلغ مقدار النقص (العجز) في اعداد المستشفيات حوالي (٣٧٠) مستشفى عام وخاص. وتركزت الاحتياجات منها في محافظات (بغداد، نينوى) وبالمجموعة الثانية ضمت محافظات (البصرة، ذي قار، كركوك، ديالى، الانبار، صلاح الدين، واسط، بابل) والثالثة محافظات (القادسية، ميسان، النجف، كربلاء، المثنى) الشكل (١١).

- حدد المعيار التخطيطي المحلي ضرورة وجود مركز صحي واحد لكل (١٠ الاف) نسمة من السكان، وان المتوفر منها حوالي (١,٨٦٨) مركزا صحيا خلال عام ٢٠١٨، وبموجب هذا المعيار فأن العراق بحاجة الى حوالي (١,٤١٣) مركزا صحيا (رئيسيا وفرعيا). وتركزت الاحتياجات منها في محافظة بغداد أولا، وثانيا مجموعة المحافظات (نينوى، البصرة) والمجموعة الثالثة ضمنت (بابل، النجف، واسط، كربلاء المقدسة، ديالى، القادسية، ذي قار، صلاح الدين، ميسان، كركوك، المثنى، الانبار).

ويقترح لمعالجة الواقع الصحي في البلد بما يأتي:

- ١- انشاء المستشفيات والمراكز الصحية الجديدة بشكل يوازي الزيادة في الاعداد السكانية وبحسب العجز المقدر في هذه الخدمة والاعلان عن فرص الاستثمارية في هذا المجال لانشاء مستشفيات عامة وخاصة ومدن طبية حديثة.
- ٢- العمل على تحسين نوعية الخدمة الصحية المقدمة للمواطن.
- ٣- العمل على الصيانة الدورية لخدمات البنى التحتية للمؤسسات الصحية.
- ٤- تفعيل دور التوعية الصحية وخصوصاً في المناطق الريفية والحضرية على حد سواء.
- ٥- توفير الاجهزة المتطورة والحديثة والتي تسهل تشخيص الامراض.
- ٦- العمل على انشاء مستشفيات تخصصية في مناطق الكثافات العالية.
- ٧- تفعيل دور التعاون بين القطاعين العام والخاص.

• المصدر/ كتاب وزارة التخطيط/ دائرة التنمية الاقليمية والمحلية بالرقم ١٧٨٦٧ في ٢٠٢١/٨/٣



الفرص الاستثمارية في قطاع الصحة المعلنة من قبل المحافظات

ت	اسم المشروع	نوع الفرص الاستثمارية	المحافظة
١.	مركز متخصص لمعالجة الأمراض السرطانية	إنشاء جديد	بغداد في جانبي الكرخ والرصافة
٢.	مستشفى الطفل العربي في الكرخ (٥٠ سرير)	إنشاء جديد	بغداد / الكرخ
٣.	معمل الأدوية والمستلزمات الطبية عدد (٣ - ٤)	إنشاء جديد	بغداد في جانبي الكرخ والرصافة
٤.	مستشفى الخصوبة والعقم عدد (٢)	إنشاء جديد	بغداد في جانبي الكرخ والرصافة
٥.	مستشفى تخصصي للعيون عدد (٢)	إنشاء جديد	بغداد في جانبي الكرخ والرصافة
٦.	مستشفى تخصصي لجراحة القلب عدد (١)	إنشاء جديد	بغداد في جانبي الكرخ والرصافة
٧.	معامل أوكسجين طبي عدد (٢ - ٣)	إنشاء جديد	بغداد في جانبي الكرخ والرصافة
٨.	مدينة طبية متكاملة عدد (٢)	إنشاء جديد	بغداد / الكرخ
٩.	٤ مستشفيات عامة بسعة (٥٠ سرير)	إنشاء جديد	بغداد في جانبي الكرخ والرصافة
١٠.	٤ مراكز طبية متخصصة بسعة (٢٠ سرير) فما فوق	إنشاء جديد	بغداد في جانبي الكرخ والرصافة
١١.	التوأمة مع الشركات العالمية في مجال إدارة وتشغيل المستشفيات والمراكز الصحية المتخصصة واستقدام الفرق الطبية للعمل في المؤسسات الصحية والمراكز التخصصية	إبرام تعاقدات مع شركات متخصصة لغرض فتح مستشفيات داخل العراق ونقل تجربتهم في هذا المجال	بغداد في جانبي الكرخ والرصافة



بغداد في جانبي الكرخ والرصافة	ابرام تعاقدات مع شركات متخصصة لغرض فتح مستشفيات داخل العراق ونقل تجربتهم في هذا المجال	عرض بعض المستشفيات والمؤسسات الصحية الحكومية الفائضة عن الحاجة كفرص استثمارية	.١٢
واسط / مركز قضاء الكوت	إنشاء جديد	مستشفى عام سعة (١٠٠) سرير العدد (١) بمساحة ٢ دونم	.١٣
واسط/ قضاء الكوت	إنشاء جديد	مركز متخصص لجراحة القلب والأوعية	.١٤
واسط / قضاء الكوت	إنشاء جديد	مركز متخصص للأمراض النسائية	.١٥
واسط/ قضاء الكوت	إنشاء جديد	مركز متخصص للعمم وأطفال الأنابيب	.١٦
واسط / مركز قضاء الكوت	إنشاء جديد	مستشفى متخصص لجراحة وأمراض العيون بسعة (٥٠) سرير	.١٧
واسط/ مركز قضاء الكوت	إنشاء جديد	مركز متخصص لمعالجة الأمراض السرطانية	.١٨
واسط/ مركز قضاء الصويرة	إنشاء جديد	مستشفى عام بسعة (١٠٠) سرير	.١٩
واسط/ قضاء الكوت	إنشاء جديد	مركز متخصص (الجراحة الناظورية وجراحة الليزر)	.٢٠
واسط/ قضاء الكوت	إنشاء جديد	مركز متخصص لعمليات التجميل	.٢١
واسط/ قضاء الكوت	إنشاء جديد	مدينة طبية متكاملة	.٢٢
واسط/ قضاء الكوت وقضاء الصويرة	إنشاء جديد	معمل ادوية ومستلزمات طبية	.٢٣
النجف الاشرف	انشاء جديد	مستشفى عام بلدية النجف بمساحة ١٠٠٠ دونم	.٢٤
الديوانية	انشاء جديد	مستشفى عام القطعة ٢٥/٢٧٣٨ م ٥م ام عباسيات (١٠ دونم) ناحية الشافعية بمساحة ١٠ دونم	.٢٥
الديوانية	انشاء جديد	مستشفى عام القطعة ١٨/٤١٠٥ م ١٨م صدر اليوسفية (٤ دونم) ناحية عفك بمساحة ٤ دونم	.٢٦
الديوانية	انشاء جديد	مستشفى عام القطعة ٢١/١٤ م ٩م الحبسة بمساحة ٦ دونم	.٢٧



الانبار	انشاء جديد (بكلفة تخمينية ٥ مليون دولار) بمساحة ٤٠٠٠ م بداخل المنطقة التجارية في الرمادي	مستشفى تخصصي للأمراض والجراحة الكبرى (امراض القلب والشرابين والجملة العصبية وامراض السرطان)	.٢٨
الانبار	انشاء جديد	مشروع انتاج انواع المستلزمات الطبية (السماعات الطبية، الاسره الطبية، الشاش والقطن الطبي والبانج، الكراسي المتحركة الخاصة بذوي الاحتياجات الخاصة والمعاقين، اجهزة قياس الضغط، كل انواع الانابيب المستخدمة في اخذ النماذج المخبرية، اجهزة قياس الضغط، كافة انواع ابر الحقن، حاوية نفايات طبية، معدات نقل الدم، مقياس درجة الحرارة، الخ)	.٢٩
البصرة	-	قطعة ارض (٨١٨ / ٥٤٦٦) القبلة بمساحة ٣٢٣٧٥ م ^٢ مساحة البناء ١٠٠٠٠ م ^٢ *	.٣٠
كركوك	-	العقار ١٢٩/٧٠ م ٦٦ صاري كهية**	.٣١

*بناء على كتاب رئاسة الوزراء / مؤسسة الشهداء المرقم ٢٦٢ في ٢٠٢٢/٢/٩
 ** حسب كتاب محافظة بغداد / قسم الاملاك / شعبة التخصيص المرقم ٣١٧ في ٢٠٢١/١/١٢ مرفق به كتاب وزارة المالية / دائرة عقارات الدولة / فرع عقارات الدولة في محافظة كركوك المرقم ٣٠٩٩ في ٢٠٢١/١١/١٧



٥- قطاع الإسكان والبنى التحتية•



يعد السكن من الاحتياجات الضرورية التي يجب تأمينها للمواطن، ويعد العجز السكني من المشاكل التي تعاني منها الدول بشكل عام فضلاً عن الدول النامية وخاصة العراق وفي جميع محافظات، وقد ادى هذا العجز الى تفاقم ظاهرة السكن العشوائي في جميع محافظات العراق خاصة محافظة بغداد.



لقد بادرت وزارة التخطيط وضمن خطط التنمية الوطنية بوضع اهداف رئيسة لمعالجة ازمة العجز السكني كما بادرت وزارة الاعمار والاسكان وضمن سياسات الاسكان الوطنية بوضع خطة لمعالجة هذه المشكلة وعلى عدة مستويات للتخفيف من مشاكل هذه الازمة لتوفير سكن لائق للمواطنين. وقد عملت الهيئة الوطنية للاستثمار وهيئات الاستثمار في المحافظات نحو تخفيف هذا العجز بالاعلان عن فرص استثمارية في هذا القطاع الحيوي.

١- تبين ان عدد الوحدات السكنية لعام ٢٠١٨ (٢,٧٤٣,١٦٤) وحدة سكنية لجميع المحافظات.

٢- ان مقدار العجز الكلي في العراق من الوحدات السكنية عام ٢٠١٨ هو حوالي (٢,٢٦٦,٥٣١) وحدة سكنية.

٣- تركز العجز السكني في محافظات بغداد، نينوى، البصرة، كركوك، بابل .

٤- اما الدور السكنية في المحافظات المتضررة من الارهاب وعمليات التحرير فبلغ مجموعها (٥٨,١٦٧) وحدة سكنية متضررة حسب مسح تقييم الاضرار لعام ٢٠١٧، وأن أكثر محافظة متضررة كانت محافظة نينوى بنسبة (٦٢,١٪) ثم محافظة الانبار ب (٢٠,٤٪) ثم تليها محافظات صلاح الدين وكركوك وديالى وبابل وبغداد .

٥- ان الاولويات التخطيطية لمعالجة مشكلة العجز السكني تتطلب ان تكون الاولوية الاولى (بغداد، نينوى، البصرة، كركوك، بابل)، في مشاريع الاسكان وتعليمات فرز الاراضي السكنية، ومن ثم محافظات (ذي قار، الانبار، صلاح الدين، ديالى، النجف) كأولوية ثانية، و ثم محافظات (واسط، كربلاء، القادسية، ميسان، المثنى) كأولوية ثالثة.

• المصدر/ كتاب وزارة التخطيط/ دائرة التنمية الاقليمية والمحلية بالرقم ١٧٨٦٧ في ٢٠٢١/٨/٣



مقترحات لمعالجة أزمة السكن وتطوير القطاع السكني بما يأتي:

١- العمل على اكمال المشاريع السكنية قيد التنفيذ والمتوقفة لتأمين سكن لائق وفق الخطط التنموية لتخفيض درجة الاكتظاظ السكاني ومعدلات الاشغال، ومنها مدينة بسماية في بغداد ومجمع الجوهرة السكني في جنوب بغداد وكذلك مدينة الحبانية الجديدة في محافظة الانبار ومدينة السندباد في محافظة البصرة ومدينة الزبيدية في محافظة واسط الجديدة ومدينة الثرثار التي تضمنها الاطار الاستراتيجي للتنمية الحضرية في محافظات العراق.

٢- العمل على تقليص التفاوت المكاني في العجز السكني بين المحافظات.

٣- تشجيع المستثمرين للمشاركة في تنفيذ مشاريع المدن الجديدة بالعراق ووفق استراتيجية تنمية المحافظات ولتوفير فرص العمل للتخفيف من ظاهرة البطالة في المحافظات.

٤- التعاون بين الوزارات والهيئات المسؤولة لادارة الاراضي مثل امانة بغداد وكذلك المحافظات ودوائر التخطيط العمراني لتسهيل فرز الاراضي وتوزيعها للمواطنين والاعلان عن فرص استثمارية جاذبة في هذا القطاع الحيوي.

وتشرف الهيئة الوطنية للاستثمار على تنفيذ مشروع (المليون وحدة سكنية) في عموم محافظات العراق من خلال تسهيل تخصيص الأراضي إلى المستثمرين وبالتنسيق مع مجموعة من المصارف العراقية الحكومية (مصرف الرافدين، مصرف الرشيد، والمصرف العراقي للتجارة) لتنظيم العمليات المالية المتعلقة بالمشروع.

وتعلن الآن الهيئة الوطنية للاستثمار العديد من المشاريع السكنية الإستراتيجية منها في الوقت الحاضر:

- مشروع مدينة ضفاف كربلاء في محافظة كربلاء المقدسة: ويتضمن إنشاء مدينة متكاملة الخدمات تضم نحو أربعين ألف وحدة سكنية بالإضافة إلى بعض المراكز التجارية والترفيهية.



الفرص الاستثمارية المتاحة في قطاع الإسكان

ت	إسم المشروع السكني الاستثماري	موقع المشروع	مساحة الارض المخصصة للمشروع	المحافظة	عائدية الارض
١.	قطعة ارض	١٧/٢ م وزيرية	٣٥٠٩,٥٨ م ^٢	بغداد	رئاسة الوزراء / مؤسسة الشهداء**
٢.	قطعة ارض	٦/٤ م ٢٣ اركية وفاضل	٨١ دونم و ٢٣٧,٥ م ^٢	بغداد	رئاسة الوزراء / مؤسسة الشهداء**
٣.	قطعة ارض	١١٥٧/١٠ م شماعية وكرع	٧٠ دونم	بغداد	رئاسة الوزراء / مؤسسة الشهداء**
٤.	مجمع سكني	٦٧١/٣ ابو جدائل/ التاجيات	٨ دونم	بغداد/ الكرخ	وزارة الشــــــــباب والرياضة*
٥.	مجمع سكني	٤٠/١٧ م ٣٦ سبع ايكار	٧ دونم و ١٥ اولك و ٢٥ م ^٢	بغداد/ الرصافة	وزارة الشــــــــباب والرياضة*
٦.	انشاء مجمع سكني	٥٧٩٤/٢ م داموك	٥ دونم	واسط	وزارة الشــــــــباب والرياضة*
٧.	قطعة ارض	٧٨٧/٣ م الخاجية	٣ دونم	واسط	رئاسة الوزراء / مؤسسة الشهداء**
٨.	قطعة ارض	٤٢٠٧/١ م علييات	١ دونم	ديالى	رئاسة الوزراء / مؤسسة الشهداء**
٩.	انشاء مجمع سكني	١٠٥٧٨/٨/٢ م ٢٧ الكاطون ٢ م ^٢ ٢٣ مهر دار	٥ دونم	ديالى	وزارة الشــــــــباب والرياضة*
١٠.	مجمع سكني والخدمات الرياضية	١/١٦٢ م ٦٧ بکلر شاطر لو ٤٣٤/٤٠ م ٦٧ بکلر شاطر لو	١٨ اولك و ٢٤ م ^٢ ١ دونم و ١ اولك ٣٣,٥ م ^٢	کركوك	وزارة الشــــــــباب والرياضة*
١١.	قطعة ارض	٤٣٨٣٠/١١٠ الجزيرة	١١ دونم ٣٠٠٠ م ^٢	ذي قار	رئاسة الوزراء / مؤسسة الشهداء**
١٢.	مجمع سكني لمنتسبي مديرية شــــــــباب وررياضة ذي قار	٥٤٥/٩ اكد	١٨ دونم	ذي قار	وزارة الشــــــــباب والرياضة*



١٣.	مجمع سكني للموظفين	٢٧٤٣٠/٨٣ م ٤٧ حصوة الشامية	٤٠ دونم	الانبار	وزارة الشباب والرياضة *
١٤.	مجمع سكني للموظفين	٧٧٤/٧ شواطئ الصوفية	٩ دونم و ٢٣ اولك	الانبار	وزارة الشباب والرياضة *
١٥.	مجمع سكني للموظفين	٥٦١٥/٩ م ١	٥ دونم و ٢١ اولك	الانبار	وزارة الشباب والرياضة *
١٦.	مجمع سكني للموظفين	٥٧٢٣/١٠ وادي شيشين	٧ دونم و ٢١ اولك	صلاح الدين	وزارة الشباب والرياضة *
١٧.	مجمع سكني للموظفين	٦١ م ٧٦٢/١ طلاع الحمزة	٤ دونم و ٢٠ اولك	البصرة	وزارة الشباب والرياضة *
١٨.	مجمع سكني للموظفين	٦٣ م ٥٨٤/١ الدير	١ دونم و ١١ اولك	البصرة	وزارة الشباب والرياضة *
١٩.	مجمع سكني للموظفين	٢٧ م ٢٣٥٩/٣٧ الاكوات	٦ دونم و ١٠ اولك	البصرة	وزارة الشباب والرياضة *
٢٠.	مجمع سكني للموظفين	٦١ م ١١٤٩/١٥ طرة بني منصور	٣ دونم و ٨ اولك	البصرة	وزارة الشباب والرياضة *
٢١.	مجمع سكني للموظفين	٥٣ م ٢/١٧ النصير	٤١ دونم و ٢١ اولك	البصرة	وزارة الشباب والرياضة *
٢٢.	مجمع سكني للموظفين	١/٢١٠٧ الرباط الكبير	٤ دونم و ٣ اولك	البصرة	وزارة الشباب والرياضة *
٢٣.	شقق سكنية للموظفين	١٤١٦/١٩ م ١٨ صدر اليوسفية	٦ دونم و ١٦ اولك	الديوانية	وزارة الشباب والرياضة *
٢٤.	مجمع سكني	٣٤١١/٤ م ١ ام الخيل	٥ دونم	الديوانية	وزارة الشباب والرياضة *
٢٥.	مجمع سكني	٦٧ م ١/١٦٢ بكر شاطرلو	١٨ اولك و ٢٤ م ٢	كركوك	وزارة الشباب والرياضة *
٢٦.	مجمع سكني	٤٩٥٦٦/١١٠ جزيرة	٥ دونم و ١ اولك	ذي قار	وزارة الشباب والرياضة *



٢٧. مجمع سكني	٥٤٥/٩ اكد	١٨ دونم	ذي قار	وزارة الشباب والرياضة*
٢٨. قطعة ارض	٣٣م ٢٠/٣٩٢ الحيرة	٢م ٦٠٠	النجف الاشرف	رئاسة الوزراء /مؤسسة الشهداء**
٢٩. قطعة ارض	٣م ٢١/٧٢٦ المشخاب	٢م ٧٥٤	النجف الاشرف	رئاسة الوزراء /مؤسسة الشهداء**
٣٠. قطعة ارض	٣٧م ٩١/١٣١ الشرفية والهاشمية	٢م ١٩٦٧	بابل	رئاسة الوزراء /مؤسسة الشهداء**

* حسب كتاب وزارة الشباب والرياضة المرقم ١٠٢ في ٢٠٢٢/١/١٧

* حسب كتاب وزارة النقل/ دائرة العقود والتراخيص المرقم ٧١٧٨ في ٢٠٢١/٢/١

** حسب كتاب رئاسة الوزراء / مؤسسة الشهداء المرقم ٢٦٢ في ٢٠٢٢/٢/٩



٦- قطاع النقل



على مستوى البنية التحتية لقطاع النقل في العراق فإنها تتكون من الطرق البرية بالدرجة الاساس وما يرتبط بها من (أنشطة نقل الركاب والنقل البري للبضائع بالشاحنات)، وسكك الحديد، والمطارات والموانئ وما يرتبط بها من نشاط النقل البحري.

فعلى مستوى الطرق البرية تبلغ اطوال الطرق (٤٧,٨٧٧) كم، اما سكك الحديد فتبلغ اطوال سكك الحديد في العراق (٢,٣٧٥) كم موزعة على (٩) خطوط منتشرة اغلبها بشكل طولي على الخريطة العراقية وفيما يتعلق بالمطارات فيوجد في العراق خمسة مطارات دولية وتقود أنشطة النقل الجوي الشركة العامة للخطوط الجوية العراقية وشركتين للطيران المحلي بقدرات محدودة، اما الموانئ فان العراق يمتلك منها أربعة موانئ تجارية (أم قصر، خور الزبير، أبو فلوس، المعقل) ومينائين نفطيين وأربعة منصات رحوية لتصدير النفط فضلاً عن امتلاك العراق (٧) بواخر.

- ١- بلغت كثافة شبكة الطرق بالنسبة الى مساحة العراق (١٢١ كم/١٠٠٠ كم^٢) وان العراق اجمالاً اعلى من المعيار الدولي القياسي والبالغ (١٠٥ كم/١٠٠٠ كم^٢) ولكن تباينت المحافظات حسب هذا المؤشر، فقد تجاوزت محافظات (بغداد، كركوك، ديالى، القادسية، كربلاء، بابل، صلاح الدين، ميسان، ذي قار، البصرة) المعيار القياسي الدولي.
- ٢- بلغ مؤشر كثافة شبكة الطرق بالنسبة للسكان في العراق حوالي (٤٦ كم/١٠٠ الف نسمة) وان مقداره في العراق هو اقل من قيمة المعيار القياسي الدولي والبالغ (٤٩٦ كم/ لكل ١٠٠ الف نسمة) ويشير الجدول الى تخلف جميع المحافظات استناداً الى هذا المؤشر وبنسب متفاوتة، وهذا ما يفسر اسباب الاختناقات المرورية وضعف شبكة النقل في العراق.


لغرض تحديد الاولويات التخطيطية لمعالجة مشكلة انخفاض كثافة شبكة الطرق وانخفاض حصة الفرد من الطرق المبلطة، واعتماداً على فجوة حصة الفرد من الطرق م/نسمة، تكون الاولوية الاولى في مشاريع الطرق واعمال التبليط لمحافظات (النجف، نينوى، بغداد، البصرة، ذي قار) ومن ثم محافظات (واسط، بابل، المثنى، كربلاء المقدسة) كأولوية ثانية ثم محافظات (ميسان، صلاح الدين، ديالى، كركوك، القادسية، الانبار) كأولوية ثالثة.

• المصدر/كتاب وزارة التخطيط/دائرة التنمية الاقليمية والمحلية بالرقم ١٧٨٦٧ في ٢٠٢١/٨/٣



ويمكن تحديد بعض المقترحات لتطوير قطاع النقل في البلاد وكما يأتي:

- ١- زيادة اطوال الشبكة: من خلال استكمال تنفيذ الطرق الرئيسية الاستراتيجية منها على وجه الخصوص مثل طريق رقم (٢) الذي يربط العاصمة بغداد ولغاية محافظة دهوك في اقصى الشمال مع تأهيل وتطوير شبكة الطرق الحلقية حول المدن الكبرى.
- ٢- تعزيز التكامل بين المدن: من خلال الربط العرضي بين المحافظات والمدن المتوسطة والجديدة، مع تنفيذ شبكة الحركة البديلة (المشاة والدرجات في الشوارع الرئيسية في مراكز المدن).
- ٣- تعزيز النقل العام: من خلال تنفيذ خطة نقل شاملة في العراق، وتحديث اسطول نقل الركاب فضلاً عن الشروع بتنفيذ القطار المعلق بالمدن الكبرى.
- ٤- مسارات سكك الحديد الجديدة: من خلال تنفيذ خط (بغداد-الكوت) وامتداد هذا الخط نحو البصرة وتنفيذ خط (بغداد-كركوك) وامتداده نحو محافظات السليمانية واربيل وتعزيز الربط السككي مع دول الجوار (انشاء القناة الجافة).
- ٥- تطوير المطارات الموجودة حالياً وفق دراسات جدوى اقتصادية رصينة، لتجنب الهدر بالموارد الاقتصادية.
- ٦- استكمال إنشاء ميناء الفاو الكبير مع تأهيل الموانئ الحالية ورفع طاقتها الاستيعابية من خلال تعميق ممراتها الملاحية، واعطاء دور أوسع للقطاع الخاص في تنفيذ وتشغيل الخدمات المرفأية.



الفرص الاستثمارية المتاحة في قطاع النقل

أولاً: الشركة العامة لسكك الحديد

ت	اسم المشروع	التفاصيل	الطول (كم)	عدد الخطوط	الإشارات والاتصالات	الحمولة المحورية	السرعة (كم/ساعة)		مجموع النقل (مليون)			الكلفة التخمينية (التقديرية) لإنشاء المشروع (مليون دولار)			المدة المطلوبة لإنشاء المشروع
							المسافرين	البضائع	المسافرين	البضائع	الإستملاكات	التنفيذ	المجموع		
١	الخط الدائري حول مدينة بغداد	التصاميم التفصيلية معدة سنة ١٩٨٢ من قبل الشركة الاستشارية الإيطالية (سوتكني).. طول المسار الدائري (الحلقي) المزدوج هو (١١٢) كم والطول الكلي للمسار الرئيسي والخطوط الفرعية (٢٨٤) كم.	٢٨٤	خليط	ERTMS / Level ٢	٢٥ طن	٢٠٠	١٤٠	٢٣	٤٦	٤٣٠	٢٠٠٠	٢٤٣٠	خمس سنوات	
٢	بصرة - فاو	تم إعداد التصاميم التفصيلية للمشروع حديثاً من قبل الشركة الاستشارية الألمانية (دورس كروب).	١٠٠	مزدوج	ERTMS / Level ٢/١	٢٥ طن	١٤٠	١٠٠	١	٧٠	٣٠٠	١٤١٠	١٧١٠	ثلاثة سنوات	
٣	خط سكة حديد (بغداد- الكوت-العمارة-البصرة) والخط الفرعي (الكوت-الناصرية-ام قصر)	التصاميم التفصيلية قديمة ومفقود الكثير منها وهي معدة من قبل الشركة الاستشارية البريطانية (هندرسون هيوجز) عام ١٩٨٢ ، الخط الرئيسي (بغداد- الكوت-العمارة-البصرة) (٥٠٤) كم مزدوج والخط الفرعي (الكوت-الناصرية-الشعبية-ام قصر) بطول (٤٠٦) كم مزدوج ، ويتطلب تحديث التصاميم التفصيلية ، ويتطلب اعداد دراسة جدوى اقتصادية للمشروع.	١٠٠	مزدوج	-	-	-	-	-	-	٢٧٣٠	١١٠٠٠	-	-	
٤	مسيب - كربلاء - نجف - سماوة	التصاميم التفصيلية الأصلية أعدت من قبل الشركة الاستشارية الإيطالية (سوتكني) عام ١٩٨٢ وأعيد تحديث التصاميم التفصيلية حديثاً من قبل الشركة الاستشارية الإيطالية (إيتال فير).	٢٢٨	مزدوج	ERTMS / Level ٢	٢٥ طن	٢٥٠	١٤٠	٦	٢	٧٥٠	٢٤٠٠	٣١٥٠	ثلاثة سنوات	
٥	موصل - دهوك - زاخو - تركيا	التصاميم التفصيلية الأصلية أعدت من قبل الشركة الاستشارية البريطانية (هندرسون هيوجز) عام ١٩٨٢ وتحديث التصاميم التفصيلية جارية من قبل مجموعة الشركات الاستشارية الجيكية (أي كي بي) و (سي زد كروب) و (باور أوفس).	١٦٠	مزدوج	ERTMS / Level ٢	٢٥ طن	٢٠٠	١٤٠	١	٥٥	٤٥٠	٢١٥٧	٢٦٠٧	ثلاثة سنوات	

ت	اسم المشروع	التفاصيل	الطول (كم)	عدد الخطوط	الإشارات والاتصالات	الحمولة المحورية	السرعة (كم/ساعة)		مجموع النقل (مليون)			الكلفة التخمينية (التقديرية) لإتشاء المشروع (مليون دولار)			المدة المطلوبة لإتشاء المشروع
							المسافرين	البضائع	المسافرين	البضائع	الإستملكات	التنفيذ	المجموع		
٦	(بغداد - بعقوبة - كركوك - أربيل - موصل) والخط الفرعي التابع له (بعقوبة - خاتقين - المنذرية - إيران)	التصاميم التفصيلية الأصلية أعدت من قبل الشركة الإستشارية الفرنسية (سوفريل) عام ١٩٨٢ وتحديث التصاميم التفصيلية جارية من قبل الشركة الإستشارية الجيكية (سي زد كروب).. طول الخطوط الرئيسية المزدوجة (٤٥٥) كم والخطوط المفردة القابلة للازدواج (٢٠٠) كم.. الطول الكلي للمسار الرئيسي المزدوج والخطوط الفرعية الرئيسية والخطوط الفرعية يتراوح من (٧٠٠) كم إلى (٧٥٠) كم.	٧٠٠	خليط	ERTMS / Level ٢	٢٥ طن	٢٥٠	١٤٠	٦	٢٠	١٦٥٠	٧٠٠٠	٨٦٥٠	سبعة سنوات	
٧	الربط السككي بين العراق والأردن (من مفرق الرطبة إلى طريبيل)	تم إعداد التصاميم التفصيلية للمشروع حديثاً من قبل الشركة الإستشارية الألمانية (دورس كروب).	٤٠٠	مفرد قابل للازدواج	ERTMS / Level ٢	٢٥ طن	٢٥٠	١٤٠	٣	١٢	٥٠	٤٠٠٠	٤٠٥٠	خمسة سنوات	
٨	شعبية - زبير - المرید - صفوان - الكويت	تم إعداد التصاميم التفصيلية للمشروع حديثاً من قبل الشركة الإستشارية الإيطالية (إيتال فير).. طول هذا المشروع سيعتمد على تنفيذ المشاريع المستقبلية الأخرى وقد يكون الطول الكلي (١٤) كم فقط من محطة المرید إلى صفوان/الحديد الكويتية).	٥٢	مزدوج	ERTMS / Level ٢	٢٥ طن	٢٥٠	١٤٠	٢	٢٠	١٥٠	٥٠٠	٦٥٠	ثلاثة سنوات	
٩	كوت - بعقوبة	لا توجد تصاميم أو وثائق سابقة عن المشروع.. يتطلب إعداد تصاميم تفصيلية جديدة.	٢٥٠	مزدوج	ERTMS / Level ٢	٢٥ طن	٢٥٠	١٤٠	٦	٢٠	٧٥٠	٣٠٠٠	٣٧٥٠	أربعة سنوات	
١٠	خط (كربلاء - النجف) المعلق	(مشروع جديد غير مباشر به) يكون مسار القطار أعلى الجزرات الوسطية بين الطريق العام (الذاهب باتجاه النجف) والطريق الخدمي	٧٠	مزدوج	-	-	-	-	-	-	-	-	-	-	
١١	خط سكة حديد (كركوك - السلیمانية)	تم إعداد التصاميم التفصيلية- دراسة الجدوي الاقتصادية أي حديثاً من قبل الشركة الإستشارية الهندسية (موزر أوتوماتيكا)	١٢٠	مفرد قابل للازدواج	-	-	-	-	-	-	٣٥٠	٣٠٠٠	-	٥,٥	
١٢	خط سكة حديد (رمادي - كربلاء)	التصاميم التفصيلية الأصلية معدة عام ١٩٨٢ من قبل الشركة الإستشارية الإيطالية (سوتكني) وتم تحديث تصاميمها التفصيلية + دراسة الجدوي الاقتصادية حديثاً من قبل الشركة الإستشارية الألمانية (دورس كروب)	١٣٣	مزدوج	-	-	-	-	-	-	-	١٥٠٠	-	٣	

- الشركة العامة للخطوط الجوية العراقية

ت	اسم المشروع	الموقع الجغرافي	نبذة عن المشروع	رقم القطعة والمقاطعة	مساحة المشروع	مواصفات ومتطلبات المشروع	الكلفة التخمينية	مدة التنفيذ المتوقعة	الملاحظات
١	إنشاء فندق (خمس) نجوم	محيط مطار بغداد الدولي	فندق من فئة (خمس) نجوم وبعده طوابق يتراوح ما بين (٨-١٠) طابق مع مبنى خدمي فضلا عن كافة المساحات المتطلبات، علماً أن المخططات والتصاميم والمواصفات وجدول الكميات تم اعدادها مسبقاً وهي قابلة للتعديل حسب ما يراه المستثمر.	رقم القطعة (١٠/٩) المقاطعة (١٧) السويب	١٥٠٠٠ متر مربع جزء من قطعة الارض أنفة الذكر	مبنى بارتفاع يتراوح ما بين (٤٠/٣٨) متر وحسب موافقات سلطة الطيران المدني، مزود بكافة الخدمات والمنظومات الخدمية والامنية الاخرى	(١٠٠) مائة مليون دولار حسب دراسة الجدوى المحدثة	(٣٦) ستة وثلاثون شهراً يبدأ من تاريخ توقيع العقد	قطع الارض ملك صرف للشركة

٧- قطاع الصناعة والمعادن*



- بعد ٢٠٠٣، بالرغم من رفع جميع القيود الاممية عن العراق وتحول الدولة الى حالة الانفتاح الاقتصادي على العالم، الا ان المنظومة التصنيعية خصوصاً في القطاع العام شهدت تراجع كبير، نتيجة عدة اسباب، منها اسباب تتعلق بسياسة الدولة بشكل عام من خلال عدم تفعيل القوانين التي تساهم في دعم النشاط الصناعي، واخرى اسباب فنية تتعلق بأداء شركات وزارة الصناعة وطبيعة

ادارتها للعملية التصنيعية، التي ادت بالتالي الى تأخر المنظومة التصنيعية وعدم قدرة الشركات على الانتاج والمنافسة وتحقيق واردات اقتصادية مما ادى بقانون الاستثمار التوجه نحو تفعيل الصناعة ونقل التكنولوجيا والمشاركة بين القطاع العام والخاص.

المنشآت الصناعية الكبيرة

- ١- بلغ عدد المنشآت الصناعية الكبيرة في عام ٢٠١٨، (٦٢٧) منشأة صناعية كبيرة (عامة وخاصة) وتركزت اعدادها في محافظات (بغداد وميسان وديالى والقادسية).
- ٢- بلغ عدد العاملين في المنشآت الكبيرة (١١٥,٥٤٥) عامل وتركزت اعدادهم في محافظات (بغداد والبصرة وبابل والنجف وكركوك).
- ٣- بلغت القيمة المضافة، والذي يمثل الزيادة الصافية في الانتاج الصناعي ويعكس مستوى الكفاءة الانتاجية للصناعة ومدى مساهمتها في تكوين الدخل الوطني لقطاع الصناعات الكبيرة (٢,٧٣١,٥٤٦,١٥) مليون دينار عراقي عام ٢٠١٨، وتركزت القيمة المضافة في محافظات (بغداد والبصرة وبابل).
- ٤- يلاحظ من تحليل مؤشر الميزة النسبية للنشاط الصناعي للمنشآت الكبيرة، وجود ميزة نسبية مكانية متميزة لمحافظة (بابل) وبنسبة بلغت (٣,١٪) وتلتها محافظة (النجف) وبنسبة (٢,٨٧٪) وعموما اظهر المؤشر وجود ميزات نسبية مكانية لجميع المحافظات وبدرجات متفاوتة الا ان المحافظات كل من (كربلاء، البصرة، الانبار، بغداد، صلاح الدين) ظهرت بميزة نسبية ضعيفة مما يتطلب دراسة اسباب ذلك ومعالجتها. والاولوية للميزة النسبية ستكون بالمجموعة الاولى محافظتي (بابل، النجف) والثانية (كركوك، ديالى، ذي قار، نينوى، واسط، القادسية، المثنى، ميسان) والمجموعة الثالثة (كربلاء، البصرة، الانبار، بغداد، صلاح الدين).

* المصدر/ كتاب وزارة التخطيط/دائرة التنمية الاقليمية والمحلية بالرقم ١٧٨٦٧ في ٢٠٢١/٨/٣



٥- اظهر مؤشر الكفاءة الاقتصادية وهو مؤشر يقيس مقدار مساهمة العاملين في تكوين القيمة المضافة ، اذ تفوقت محافظتي (البصرة، بابل) بالمجموعة الاولى، والمجموعة الثانية ضمت (كركوك، ميسان، بغداد، المثنى، كربلاء)، والثالثة (ذي قار، القادسية، صلاح الدين، ديالى، النجف، نينوى، واسط ، الانبار).

- المنشآت الصناعية المتوسطة

- ١- بلغ عدد المنشآت الصناعية المتوسطة (١٩٨) منشأة في عام ٢٠١٨، وتركزت اعدادها في محافظات (بغداد وديالى وكركوك).
- ٢- بلغ عدد العاملين في المنشآت الصناعية المتوسطة حوالي (٢,٦٢٤) عاملاً، وتركزت اعدادهم في محافظات (بغداد وديالى وكركوك).



جدول بالفرص الاستثمارية المتاحة للشركات العامة لأبرام عقود التأهيل والمشاركة لعام ٢٠٢٢*

ت	اسم الشركة	ت	الفرص المراد اعلانها	الموقع الجغرافي
١	الشركة العامة للصناعات البتروكيمياوية	١.	- تأهيل وتطوير وتشغيل خط انتاج ورق (اكياس الاسمنت وورق الفلوتتك والايبر والتغليف) والوحدات الساندة لها واطافة خط تصنيع اكياس السمنت في مصنع ورق ميسان - ١٥٠ طن / يوم	محافظة ميسان
		٢.	- مشروع انشاء معمل انتاج الكلور والصودا الكاوية في مصنع ورق البصرة. - ٥٠ طن / يوم	محافظة البصرة
		٣.	- خط تشغيل واكمال النواقص ماكينة الورق الصحي PM٥ المؤهلة بنظام المشاركة المنتج (ورق صحي ابيض او ملون) في مصنع ورق البصرة - ١٦ طن / يوم	محافظة البصرة
		٤.	- تأهيل ماكينة الورق PM٣ المنتجات (ورق الكتابة والطباعة + ورق الرسم) في مصنع ورق البصرة - ٦٤ طن / يوم	محافظة البصرة
		٥.	- تأهيل وتطوير وتشغيل خط انتاج ماكينة المقوى والوحدات الخدمية الساندة له (مقوى دوبلكس + مقوى لاينر + مقوى تربلكس + مقوى عادي) في مصنع ورق ميسان . - ٩٠ طن / يوم	محافظة ميسان
		٦.	- مشروع تأهيل ماكينة المقوى PM١ المنتجات (مقوى دوبلكس + مقوى لاينر + مقوى عادي) في مصنع ورق البصرة - ١٦٢٠٠ طن / سنة	محافظة البصرة
		٧.	- تأهيل وتحديث وتطوير وتشغيل الخط الانتاجي (اثلين / بولي اثلين واطي الكثافة / بولي اثلين عالي الكثافة) والوحدات الساندة لها / في مصنع البتروكيمياويات - سائل اثلين / ١١٣,٢٠٠ طن / سنة - بولي اثلين واطي الكثافة / ٥١ الف طن / سنة - بولي اثلين عالي الكثافة / ٢٥٥٠٠ طن / سنة	محافظة البصرة
		٨.	- انشاء خط جديد انتاج اطباق البيض / في مصنع ورق ميسان - ٥٠ مليون طبق / سنة	محافظة ميسان
		٩.	- مشروع خط انتاج اطباق البيض (انشاء جديد) في مصنع ورق البصرة - ٢١٦٠٠٠٠٠٠ طن / سنة	محافظة البصرة



محافظة بغداد	<ul style="list-style-type: none"> - مشروع تأهيل السباكة الثقيلة / استثمار - ١٦٠٠٠ طن / سنة 	١٠.	الشركة العامة للصناعات الفولاذية	٢
محافظة بغداد	<ul style="list-style-type: none"> - مشروع تأهيل الطرق الحر/ استثمار - ٩٠٠٠ / سنة 	١١.		
محافظة بغداد	<ul style="list-style-type: none"> - مشروع تأهيل الطرق المغلق / استثمار - ٦٠٠٠٠٠ مطروقة / سنة 	١٢.		
محافظة بغداد	<ul style="list-style-type: none"> - مشروع انتاج المقاطع المركبة وروافد الجسور - ٤٠٪ من اجمالي السوق المحلي 	١٣.		
محافظة بغداد	<ul style="list-style-type: none"> - مشروع انتاج فلاتر الهواء لمحطات توليد الطاقة الكهربائية 	١٤.		
محافظة بغداد	<ul style="list-style-type: none"> - مشروع تطوير انتاج الرافعات الجسرية باستخدام اسم تجاري رصين . 	١٥.		
محافظة بغداد	<ul style="list-style-type: none"> - انتاج وصيانة الاجهزة الكهربائية والالكترونية المتنوعة للاغراض المنزلية والصناعية - ٣٢٦٢٥ قطعة مختلفة سنويا - عدد العاملين ٤٠ 	١٦.	الشركة العامة للصناعات الكهربائية والالكترونية	٣
محافظة بغداد	<ul style="list-style-type: none"> - انتاج وصيانة المنظومات الري (المضخات والغطاسات) بجميع أنواعها . - ٦٣٠ قعة مختلفة سنوياً - عدد العاملين ٣٠ 	١٧.		
محافظة بغداد	<ul style="list-style-type: none"> - انتاج وتأهيل مراوح السقف والمائدة والجدار والعمودية - ٢٩٥٠٠٠ قطعة مختلفة سنوياً - عدد العاملين ٣٥ 	١٨.		
محافظة بغداد	<ul style="list-style-type: none"> - العدادات الذكية - ١٠٠٠٠٠ وحدة مختلفة سنوياً - عدد العاملين ٣٠ 	١٩.		
محافظة بغداد	<ul style="list-style-type: none"> - منظومات الانذار المبكر - حسب الطلبات الاستثمارية الواردة - عدد العاملين ٣٠ 	٢٠.		
محافظة بغداد	<ul style="list-style-type: none"> - استغلال مكائن الحقن البلاستيكي ومكائن الستايروبور - حسب الطلبات الاستثمارية الواردة - عدد العاملين ٣٥ 	٢١.		
محافظة بغداد	<ul style="list-style-type: none"> - انتاج محركات تبريد الهواء التبخيري و مضخات المياه لمبردات الهواء التبخيرية والمضخات المنزلية لاستغلال الطاقات المتوفرة في الشركة. - ٣٠٠٠ وحدة سنوياً - عدد العاملين ٣٠ 	٢٢.		



محافظة بغداد	<ul style="list-style-type: none"> - مكيفات الهواء العاملة بالطاقة الشمسية - حسب الطلبات الاستثمارية الواردة - عدد العاملين ٣٠ 	.٢٣		
محافظة بغداد	<ul style="list-style-type: none"> - غرف التعفير - ٣٠٠٠ وحدة سنوياً - عدد العاملين ٢٠ 	.٢٤		
محافظة بغداد	<ul style="list-style-type: none"> - انتاج وتركيب وصيانة انظمة المراقبة المرئية والابواب الكهربائية - ١١٠٠٠ قطعة مختلفة سنوياً - عدد العاملين ٢٥ 	.٢٥		
محافظة بغداد	<ul style="list-style-type: none"> - انتاج وتركيب وصيانة المصاعد وسلالم الكهربائية - ٣٨٠ لوحات سيطرة حسب الطلب - عدد العاملين ٣٢ 	.٢٦		
محافظة بغداد	<ul style="list-style-type: none"> - تصنيع الادوات الاحتياطية المتمثلة في الاجزاء الميكانيكية (المحاور والتروس والفلنجات و الفرش والكاربون والنحاس وقطع الغيار الاخرى) لوزارة النفط والكهربائية وغيرها - حسب الطلبات الاستثمارية الواردة - عدد العاملين ٣٥ 	.٢٧		
محافظة بغداد	<ul style="list-style-type: none"> - منظومات الطاقة الشمسية (الخلايا الشمسية) - ٣٥٠ سنوياً - عدد العاملين ٢٥ 	.٢٨		
محافظة ديالى	<ul style="list-style-type: none"> - مشروع انتاج المحطات الصندوقية ووحدات الربط الحلقى (عقد مشاركة) - ١٠٠٠ محطة / سنة و ٢٠٠٠ وحدة ربط حلقى / سنة 	.٢٩	شركة ديالى العامة	٤
محافظة ديالى	<ul style="list-style-type: none"> - مشروع انشاء خط تقريد وتجميع صناديق القابلو (عقد مشاركة) - ٢٠٠٠٠ قطعة / سنة 	.٣٠		
محافظة ديالى	<ul style="list-style-type: none"> - مشروع انشاء معمل انتاج محولات القدرة (عقد مشاركة) - ٥٠٠٠ أم. في. أي. / سنة 	.٣١		
محافظة ديالى	<ul style="list-style-type: none"> - مشروع انشاء ورشة تصليح محولات التوزيع (عقد مشاركة) - ٣٥٠٠ محولة / سنة 	.٣٢		
محافظة ديالى	<ul style="list-style-type: none"> - مشروع انشاء خط انتاج المحطات الثانوية (عقد مشاركة) - ٣٥ محطة / سنة 	.٣٣		
محافظة صلاح الدين	<ul style="list-style-type: none"> - انشاء مصنع لإنتاج المحاليل الوريدية طبية باستخدام التكنولوجيا العلمية الحديثة - ١٠٠٠٠٠٠ BOTTLE / BAG سنوياً 	.٣٤	الشركة العامة لصناعة الادوية والمستلزمات الطبية/ سامراء	٥
محافظة صلاح الدين	<ul style="list-style-type: none"> - انشاء مصنع انتاج اكياس الدم والادرار والمستلزمات - ١٠٠٠٠٠٠ كيس - ٨٠٠٠٠ PACK - ١٠٠ML 	.٣٥		
محافظة صلاح الدين	<ul style="list-style-type: none"> - انشاء مصنع انتاج الادوية السرطانية - ٧٥٠٠٠٠٠ فيال سنوياً 	.٣٦		



محافظة صلاح الدين	انشاء مصنع اللقاحات البشرية - ٢٠٠٠٠٠٠٠ فيال سنوياً	.٣٧		
محافظة بغداد	مشروع انتاج بطاريات سائلة وعديمة الادماء (٧٥٠) الف بطارية سنوياً	.٣٨	الشركة العامة لصناعة السيارات والمعدات	٦
محافظة بابل	مشروع وتصنيع وانتاج الهياكل المعدنية والمدرفلات الحديدية - ٢٧٠٠٠ طن	.٣٩		
محافظة بابل	مشروع تأهيل وتشغيل معمل تصنيع وانتاج الالات الزراعية - ١٢٠٠٠ قطعة سنوياً	.٤٠		
محافظة بابل	انتاج سيارات الصالون والبيك اب والحقلية - ٢٢٥٠٠ سيارة سنوياً	.٤١		
محافظة بغداد	مشروع انتاج الرصاص النقي (٧٢٠٠) طن سنوياً	.٤٢		
محافظة بابل	انتاج وتصنيع حافلات سياحية ومتوسطة وداخل المدن - ١٠٠٠ باص سنوياً	.٤٣		
محافظة بابل	انتاج وتصنيع السيارات الكهربائية - ٢٠٠٠ سيارة سنوياً	.٤٤		
محافظة بابل	انتاج وتجميع سيارات صالون عراقية - ٤٠,٠٠٠ سيارة سنوياً	.٤٥		
محافظة بغداد	مشروع انتاج بطاريات عديمة الادماء (٢) مليون بطارية سنوياً	.٤٦		
محافظة بغداد	مشروع انتاج سيت صندوق بلاستيكي متكامل (١) مليون سيت صندوق متكامل سنوياً	.٤٧		
محافظة بغداد	مشروع خط انتاج الاسلاك الشائكة ومشبكات الاسيجة - ٧٦٩.٣	.٤٨	الشركة العامة للصناعات الهيدروليكية	٧
محافظة بغداد	مشروع تصنيع وتجميع المواقف الذكية والمساعد الهيدروليكية - ١٠٠ موقف ذكي	.٤٩		
محافظة بغداد	مشروع تطوير مركز الهيدروليك للفحص والتدريب والمطابقة - ٩٠٠ فحص مطابقة وضبط انحراف - ٩٠٠ تدريب وتطوير (شخص) - ٤٥ منح شهادة معتمدة ٧٠ استشارة هندسية	.٥٠		
محافظة بغداد	مشروع تصنيع وتجميع المرشات المحورية - ٨٠٠ منظومة	.٥١		
محافظة البصرة	انشاء معمل الحديد الاسفنجي المرحلة الاولى (٤٠٠٠٠٠-٥٠٠٠٠٠) طن سنوياً كمرحلة اولي والطاقة المستهدفة للمشروع (٨٠٠٠٠٠ - ١٠٠٠٠٠٠) طن سنوياً كمرحلة ثانية من الحديد الاسفنجي لسد حاجة مصنع الصلب التابع للحديد والصلب بالإضافة الى وجود العديد من مصانع الحديد والصلب الاهلية التي هي بحاجة الى هذا المنتج كمادة اولية كبديل للسكراب	.٥٢	الشركة العامة للحديد والصلب	٨



محافظه البصرة	<ul style="list-style-type: none"> - انشاء مصنع انتاج الانابيب والمقاطع المربعة ملحومة طولياً بطريقتة (ERW) - الطاقة الانتاجية الاجمالية المقترحة للمصنع هي ١٥٠ الف طن / سنة من الانابيب الملحومة طولياً والمقاطع المربعة بطريقتة ERW 	.٥٣		
محافظه البصرة	<ul style="list-style-type: none"> - انشاء مصنع لانتاج الانابيب الحديدية غير الملحومة (السيملس) - الطاقة المقترحة للانتاج الانابيب السيملس تقدر ب ١٠٠ الف سنوياً وبأقطار مختلفة حيث تتراوح اقطار الانابيب المزمع انتاجها ما بين (٦ الى ٢٨) انج وبسماكات تصل الى ٤٠ ملم وبموجب المواصفة العالمية او ما يكافئها 	.٥٤		
محافظه البصرة	<ul style="list-style-type: none"> - انشاء محطة توليد الطاقة الكهربائية - طاقة المحطة (١٥٠-٢٠٠) ميكا واط 	.٥٥		
محافظه البصرة	<ul style="list-style-type: none"> - تنفيذ وتشغيل وادارة مشروع مجمع للحديد والصلب - مصنع الحديد الاسفنجى ١٢٦٠ الف طن سنوياً - مصنع الصلب ١٩٢٥ الف طن سنوياً - مصنع الدرفلة ١٧٥٠ الف طن سنوياً 	.٥٦		
محافظه بغداد	<ul style="list-style-type: none"> - دباغة الجلود الكبيرة بقر وجاموس - ١٠٦٠٠٠٠ قدم م^٢ 	.٥٧	الشركة العامة لصناعة	٩
محافظه بغداد	<ul style="list-style-type: none"> - دباغة الجلود الصغيرة غنم وماعز - ١٣٢٥٠٠ قدم م^٢ 	.٥٨	النسيج والجلود	
محافظه بغداد	<ul style="list-style-type: none"> - القماصل الجلدية - ١٦٠٠٠ قطعة 	.٥٩		
محافظه بغداد	<ul style="list-style-type: none"> - حقائب المدرسية - ٦٨٠٠٠ حقيبة 	.٦٠		
محافظه بغداد	<ul style="list-style-type: none"> - احذية السلامة الصناعية - ٩٣٠٠٠ زوج 	.٦١		
محافظه بغداد	<ul style="list-style-type: none"> - احذية مدنية - ١١٩٢٥٠٠ زوج 	.٦٢		
محافظه بغداد	<ul style="list-style-type: none"> - احذية رياضة - ١١٩٢٥٠ زوج 	.٦٣		
محافظه بغداد	<ul style="list-style-type: none"> - كفوف جلدية - ٢٦٥٠٠٠ زوج 	.٦٤		
محافظه بغداد	<ul style="list-style-type: none"> - بدلة السلامة المهنية الصناعية - ٥٣٠٠٠ قطعة 	.٦٥		
محافظه بغداد	<ul style="list-style-type: none"> - بدلة عمل مختلفة - ٧٠٠٠٠ زوج 	.٦٦		
محافظه بغداد	<ul style="list-style-type: none"> - كفوف سلامة مهنية - ٣٠٠٠٠٠ زوج 	.٦٧		
محافظه بغداد	<ul style="list-style-type: none"> - خوذة عمل مهنية - ٥٠٠٠٠ زوج 	.٦٨		



محافظة بغداد	بطانية أكريليك مغروزة ٥٠٠ الف بطانية	- ٦٩.
محافظة بغداد	بطانية أكريليك منسوجة ٣٢٦٠٠٠	- ٧٠.
محافظة ذي قار	بطانية منسوجة بأنواعها ٤٥٠٠٠٠ قطعة	- ٧١.
محافظة بابل	دوشك ٤٨٠٠	- ٧٢.
محافظة بابل	شرشف ٢٤٠٠٠	- ٧٣.
محافظة بابل	الوسائد ٣٦٠٠٠	- ٧٤.
محافظة بابل	اقمشة القديفة ٥٦٠٠٠٠ متر	- ٧٥.
محافظة بغداد	سجاد نافذ معقود مقصوص منقوش ٤٢٠٠٠٠	- ٧٦.
محافظة بغداد	سجاد ميكانيكي منقوش ١٧٩	- ٧٧.
محافظة واسط	الملايس الخارجية المحاكة ٧٤٤٠٠٠ قطعة	- ٧٨.
محافظة واسط	الجواريب ٩٨٣٠٠٠ زوج	- ٧٩.
محافظة واسط	ملايس داخلية محاكة (فانيلا ت) ٢٧٥٢٠٠٠ قطعة	- ٨٠.
محافظة واسط	غطاء رأس (البيرية) ٢٧١٠٠٠ قطعة	- ٨١.
محافظة واسط	اقمشة قطنية منسوجة ٨٧٥٠٠٠٠ م	- ٨٢.
محافظة نينوى	مناشف منزلية ٣٠٠٠٠٠	- ٨٣.
محافظة نينوى	دشادشة نسائية ٢٤٠٠٠٠ قطعة	- ٨٤.
محافظة نينوى	بدلة طفل ولادي ٤٨٠٠٠٠	- ٨٥.
محافظة بابل	اكياس الجوت ٢ مليون كيس	- ٨٦.
محافظة النجف الاشرف	بدلة رجالية ٢٤٠٠٠٠	- ٨٧.
محافظة النجف الاشرف	بدلة عمل قطعتين ١٠٠٠٠٠٠	- ٨٨.



محافظة الديوانية	معمل طابوق القادسية القديم لانشاء معمل لانتاج الصناعات البديلة ومنها معمل لانتاج الترمستون بصيغة عقد مشاركة نصب خط لانتاج الترمستون بطاقة ٩٠,٠٠٠ م ^٣ في السنة	.٨٩	-	الشركة العامة للصناعات الانشائية	١٠
محافظة ديالى	معمل طابوق ديالى لانتاج الطابوق الفخاري بصيغة عقد تأهيل وتشغيل تجهيز ونصب خطين متكاملين لانتاج ٤٠ مليون طابوق سنوياً لكل خط	.٩٠	-		
محافظة النجف الاشرف	مشروع انتاج اطارات الصالون والحمل الثقيل والزراعي (١,٥٥٠) مليون اطار / سنة	.٩١	-	الشركة العامة للصناعات المطاطية والاطارات	١١
محافظة الديوانية	مشروع انتاج اطار الهمر (٤٥) الف اطار / سنة	.٩٢	-		
محافظة النجف الاشرف	تطوير معمل تدوير الاطارات في مصنع اطارات بابل (١٥) الف طن / سنة قطع مطاطية TDF (١,٢) الف طن / سنة ركليم (٦) الف طن/ سنة حبيبات مطاطية	.٩٣	-		
محافظة الديوانية	مشروع انتاج ٥٠٠ الف اطار نوع شعاعي للاحجام الكبيرة (٥٠٠) الف اطار سنوياً	.٩٤	-		
محافظة الديوانية	مشروع انتاج القطع المطاطية من الاطارات المستخدمة كوقود (TDS) (٤٨) الف طن / سنة	.٩٥	-		
محافظة الديوانية	انشاء مختبر وطني لفحص الاطارات المستوردة (٢٤) الف اطار / سنة	.٩٦	-		
محافظة الديوانية	مشروع انتاج اطارات (OTR) ٦٠ الف اطار / سنة	.٩٧	-		
محافظة الديوانية	مشروع انتاج الاحزمة المطاطية الناقلة (١٠٠) الف متر مربع / سنة من مختلف القياسات	.٩٨	-		
محافظة الديوانية	انتاج الاطارات الشعاعية الكبيرة ٤٥٠ الف اطار في مصنع بابل (٤٥٠) الف	.٩٩	-		
محافظة الانبار	معمل انتاج الاوانى المنزلية الزجاجية ١٦٠ طن يومياً	.١٠٠	-	الشركة العامة للزجاج والحراريات	١٢
محافظة الانبار	معمل انتاج الطابوق عالى الالومينا ١٠٠٠ طن / سنة	.١٠١	-		
محافظة الانبار	معمل انتاج المواد الحرارية ١٠٠٠٠ طن / سنة	.١٠٢	-		
محافظة الانبار	معمل انتاج كاربونات الصوديوم (سوداش) ٣٠٠ طن يومياً	.١٠٣	-		
محافظة صلاح الدين	مشروع انتاج الاسمدة النتروجينية ٢٠٠٠ طن متري / يوم	.١٠٤	-	الشركة العامة لصناعة	١٣



		- وزارة الزراعة التصدير الغاز الطبيعي		الاسمدة المنطقه الشماليه	
محافظة صلاح الدين	١٠٥.	- مشروع انتاج الميثانول ٢٠٠٠ طن متري / يوم - الصناعات الكيماوية التصدير الغاز الطبيعي			
محافظة البصرة	١٠٦.	- تأهيل مصنع الاسمدة في أبي الخصب ١٣٠٠ طن / يوم		الشركة العامة لصناعة الاسمدة الجنوبية	١٤
	١٠٧.	- انشاء مصنع جديد لانتاج سماد اليوريا ٣٨٥٠ طن / يوم			
محافظة نينوى	١٠٨.	- تاهيل خط انتاج الكبريت المصفي - مليون طن / سنوياً - كبريت مصفى حبيبي		الشركة العامة لكبريت المشراق	١٥
محافظة نينوى	١٠٩.	- انشاء معمل لانتاج الشب من أطيان الكاؤولين مع وحدة ضمنية لانتاج حامض الكبريتيك المركز - ٧٥ الف طن / سنوياً (حامض كبريتيك المركز)			
محافظة نينوى	١١٠.	- انشاء معمل لانتاج كبريتات الصوديوم - ٣٠ الف طن / سنوياً			
محافظة صلاح الدين	١١١.	- انظمة تحسين معامل القدرة وزيادة كفاءة الاداء لمحطات توليد الطاقة الكهربائية المختلفة باستخدام التقنيات الحديثة - ٢٤٠ منظومة		الشركة العامة لمعدات الاتصالات والقدرة	١٦
محافظة صلاح الدين	١١٢.	- الحماية الكاثودية (تصميم وتصنيع المواد التي تدخل في عمل منظومات الحماية الكاثودية) - ٣٠٠ انود متنوع			
محافظة صلاح الدين	١١٣.	- مشروع توليد الطاقة الكهربائية من خلال تدوير النفايات			
محافظة صلاح الدين	١١٤.	- معمل انتاج القطع البلاستيكية - ١٠ مليون سيت + ٢٠٠ طن			
محافظة صلاح الدين	١١٥.	- تصميم وتجميع مواد ومعدات نظم التحكم الالى للاجهزة والمكائن - ٧٥ منظومة (التحكم الالى والعدادات)			
محافظة صلاح الدين	١١٦.	- معمل انتاج اجهزة الاتصالات UHF,VHF - ٥٧٥٠ مختلفة الانواع			
محافظة نينوى	١١٧.	- تجميع ونتاج منظومات الاسبجة الامنية الذكية - ١٠٠ منظومة			
محافظة نينوى	١١٨.	- الحوكمة الالكترونية والحوكومات الذكية - برمجيات			
محافظة نينوى	١١٩.	- تحسين منظومات الطاقة المتجددة ومنظومات الطاقة الشمسية ذات القدرات العالية			
محافظة البصرة	١٢٠.	- انشاء خطوط انتاجية لتصنيع المعدات النفطية وملحقات الانابيب - وزارة النفط		شركة ابن ماجد العامة	١٧



محافظة البصرة	انشاء مجمع لبناء واصلاح السفن البحرية والنهرية الشركة العامة لموانئ العراق / وزارة الدفاع / وزارة الداخلية / القطاع الخاص	١٢١.	-	
محافظة ذي قار	مصنع انتاج قضبان المنيوم ٩.٥ mm ٧٤٢٨ طن / سنة	١٢٢.	-	شركة اور العامة ١٨
محافظة ذي قار	مصنع انتاج اشربة وصفائح مضلعة ومستوية واقراص المنيوم يعمل بالصبب المستمر ١٦٠٠٠ طن / سنة	١٢٣.	-	
محافظة ذي قار	مصنع البثق لانتاج مقاطع الالمنيوم المتوسطة والصغيرة ٤٠٠٠ طن / سنة	١٢٤.	-	
محافظة ذي قار	مصنع انتاج مقاطع PVC ٢١٦٠ طن / سنة	١٢٥.	-	
محافظة ذي قار	مصنع اسلاك هوائية معلقة O.H.L ٧٣٠٠ طن / سنة	١٢٦.	-	
محافظة الانبار	انتاج الفيرو سليكون من الرمال العراقية ٢٥ الف طن / سنة	١٢٧.	-	الشركة العامة للصناعات التعدينية ١٩
محافظة صلاح الدين	انتاج كبريتات الصوديوم ٥٠ الف طن / سنة	١٢٨.	-	
محافظة بغداد	انتاج كاربونات الصوديوم ٢٠٠ الف طن / سنة	١٢٩.	-	
محافظة بغداد	انتاج البولي سليكون الخاص بانتاج الخلايا الشمسية ٢٠ الف طن / سنة	١٣٠.	-	
محافظة البصرة	انتاج اوكسيد المغنيسيوم ٢٥٠٠ طن / سنة	١٣١.	-	
محافظة بغداد	انتاج معدن السليكون من الرمال العراقية ١٠٠٠ طن / سنة	١٣٢.	-	
محافظة بغداد	انتاج الاصباغ والاحبار ١٠ الف طن / سنة	١٣٣.	-	
محافظة بغداد	مصنع المأمون / خط الزاهي والشامبو ٢٥ الف طن سنوياً	١٣٤.	-	الشركة العامة للمنتوجات الغذائية ٢٠
محافظة بغداد	مصنع الرشيد / خط الصابون ٣ طن / ساعة	١٣٥.	-	
محافظة بغداد	مصنع المأمون / خط الصابون ٣ طن / ساعة	١٣٦.	-	
محافظة بغداد	مصنع الامين / خط صابون التواليت ٣ طن / ساعة	١٣٧.	-	
محافظة بغداد	مصنع الأمين / خط صابون الغار ٣ طن / ساعة	١٣٨.	-	
محافظة بغداد	مصنع الرشيد / خط مساحيق التنظيف ٥ طن / ساعة	١٣٩.	-	



محافظة بغداد	- مصنع الامين / صابون الغسيل - طن / ساعة ٣	١٤٠.	
محافظة بغداد	- مصنع النصر للسكري - ٣٩٦٠٠٠ كارتون / سنة	١٤١.	
محافظة ميسان	- مصنع ومزرعة قصب السكر - ٥٠٠٠٠ طن / سنوياً	١٤٢.	
محافظة نينوى	- تأهيل معامل السكر والخميرة - طن / سنة ٣٠٠٠ السكر الابيض - طن / سنوياً ١٠٠٠ الخميرة الجافة الغورية - متر مكعب / سنة ٦٠٠ الكحول الاثيلي	١٤٣.	
محافظة بغداد	- مصنع المنصور / التاجيات معمل انتاج غاز وسائل ثاني اوكسيد الكربون - كيلو غرام / يوم ١٠٠٠٠	١٤٤.	
محافظة بغداد	- معمل انتاج غاز الهيدروجين - م ^٣ ١١٠٠	١٤٥.	
محافظة البصرة	- معمل انتاج غاز الاوكسجين والنروجين - طن / يوم ٥٠	١٤٦.	
ثلاث محافظات (شمالية - وسط - جنوبية)	- محطات تعبئة اسطوانات غاز الاوكسجين - اسطوانة / يوم ١٠٠٠	١٤٧.	
محافظة بغداد	- معمل انتاج المياه الصناعية بالخطوط الانتاجية التالية :- ١. خط انتاج المياه اللايواني ٢. خط انتاج ماء الراديترات ٣. خط انتاج مياه التبريد - لتر / ساعة ١٢٠٠٠ - لتر / ساعة ١٢٠٠٠ - لتر / ساعة ١٠٠٠٠	١٤٨.	
محافظة بغداد	- مشروع معمل انتاج مياه الشرب الصحية المعبأة للاطفال - قنينة / ساعة ٦٠٠٠	١٤٩.	
محافظة بابل	- تطوير وتحديث صناعة النشا بالاستفادة من بعض معدات الخط الانتاجي القديم - طن / يوم ٤٠	١٥٠.	
محافظة بابل	- انتاج مياه الصحية - مل ٢٠٠ كارتون / يوم قرح ٢٠٠٠	١٥١.	
محافظة بابل	- انتاج طحين الخبز - طن / يوم ١٥٠	١٥٢.	
محافظة بابل	- انتاج النشا الجلاتيني لصالح وزارة النفط - طن / سنوياً ٣٠٠٠	١٥٣.	
محافظة بابل	- انتاج الاعلاف المضغوطة - طن / يوم ٣٠	١٥٤.	
محافظة ميسان	- مصنع الامام علي الهادي (ع) / خط مساحيق التنظيف	١٥٥.	



		- طن / ساعة ٥		
محافظة بغداد	١٥٦.	- تصنيع منظومات الحماية الكاثودية - ١٠ منظومات	شركة الزوراء العامة	٢١
محافظة بغداد	١٥٧.	- انتاج توصيلات ربط ونهايات قابلووات الجهد المتوسط - ١٠٠٠٠٠٠ صندوق / سنوياً		
محافظة بغداد	١٥٨.	- انتاج السخان الشمسي - ١٠٠٠٠ سخان / سنوياً		
محافظة بغد	١٥٩.	- تأهيل وصيانة المحولات الكهربائية - ٢٠٠٠ محولة / سنوياً		
محافظة بغداد	١٦٠.	- انتاج وتجميع منظومات الاطفاء الذاتي - ٢٥٠٠٠ م ^٣		
محافظة بغداد	١٦١.	- انتاج محولات التيار والفولتية للجهد الواطىء والمتوسط - ٢٠٠٠٠ محولة تيار جهد واطىء - ٥٠ محولة تيار جهد متوسط - ٢٥ محولة فولتية جهد متوسط		
محافظة بغداد	١٦٢.	- تأهيل وتشغيل خط انتاج الواح الترسيب للمرسبات الكهروستاتيكية لمعامل الاسمنت - ١٠٠٠٠ لوح / سنوياً		
محافظة بغداد	١٦٣.	- تأهيل وتشغيل خط انتاج اقطاب التفريغ للمرسبات الكهروستاتيكية لمعامل الاسمنت - ٢٥٠٠٠ / سنوياً		
محافظة النجف الأشرف	١٦٤.	- المدينة الصناعية في النجف / بمساحة ٦٠٠٠ دونم	هيئة المدن الصناعية	٢٢
محافظة واسط	١٦٥.	- المدينة الصناعية في واسط / بمساحة ٥٠٠٠ دونم		
محافظة نينوى	١٦٦.	- المدينة الصناعية في نينوى / بمساحة ٧٤٨ دونم		
محافظة ميسان	١٦٧.	- المدينة الصناعية في ميسان / بمساحة ٢٥٢٧ دونم		
بغداد / الرصافة		القطعة ٤١/٦ م ١١ مزرعة حمدي / بمساحة ١٢٩١.٢٣ م ^٢	قطعة ارض	٢٣
بغداد		القطعة ٤٢/٢ م ٢١ م السلام بمساحة ٢٥٠٠ م ^٢	قطعة ارض	٢٤
محافظة البصرة **		محطة تعبئة وتحلية (٢٠٠٠) م ^٢ معمل تعبئة المياه المعدنية (٢٧٠٠) م ^٢	مشروع معمل مياه البصرة	٢٥

*بموجب كتاب وزارة الصناعة والمعادن / دائرة الاستثمارات ذي العدد ١٠٠٩٢ في ٢٠٢٢/٢/٢٤

**بموجب كتاب رئاسة الوزراء / مؤسسة الشهداء المرقم ٢٦٢ في ٢٠٢٢/٢/٩



٨- قطاع السياحة



تعد السياحة ظاهرة اجتماعية ونمطاً من السلوك الفردي والجماعي لمجموعة فعاليات مترابطة ومستمرة ومتطورة، وهي جزء من متطلبات الحضارة الحديثة ومؤشر لمستوى التطور والتقدم في أي بلد، إذ لا يمكن ان يكون هناك بلدا بدون سياحة ولا سياحة بلا فنادق ولا فنادق بدون خدمات، وعلى هذا الاساس تتوجه الادارات السياحية والفندقية الى تبني فلسفات مواكبة للتطور والتغيير الذي يحدث في المجتمع.



يزخر العراق بامكانات سياحية كبيرة ومتنوعة ففي المجال الطبيعي تتنوع الظروف المناخية والتضاريس، وهناك بيئات سياحة متميزة تنافسية اقليمياً ودولياً، كما يمتلك العراق تاريخاً موغل بالقدم خلف ارث حضاري كبير يعبر عن الامبراطوريات التي حكمت بلاد الرافدين لألاف السنين حيث ان هناك الكثير من المواقع الاثرية وفي المجال الديني هناك امكانات

سياحة دينية متمثلة بالعتبات الدينية التي تعتبر نقطة جذب للسياح المحليين ومن الدول الاقليمية، وهناك امكانات سياحية أخرى كالسياحة الثقافية والرياضية متمثلة بالمهرجانات الثقافية والرياضية فالعراق بلد الشعراء والادباء والفنانين والرياضة.

١- بلغ عدد المشتغلين في نشاط الفنادق ومجمعات الايواء السياحي حوالي (٨,٩٢٠) مشتغلا يعملون في (١,٦٦٦) فندقاً ومنشأة سياحية، موزعة في اغلب المحافظات العراقية عام ٢٠١٨ وتركزت المنشآت السياحية في محافظات (كربلاء والنجف وبغداد).

٢- بلغ عدد النزلاء الذين استخدموا الفنادق ومجمعات الايواء السياحي خلال عام ٢٠١٨ (٦,٠٩٧,٠٣٦) نزيل وتركزت اعدادهم في محافظات (بغداد وكربلاء والنجف).

• المصدر/كتاب وزارة التخطيط/دائرة التنمية الاقليمية والمحلية بالرقم ١٧٨٦٧ في ٢٠٢١/٨/٣



• الفرص الاستثمارية المتاحة في قطاع السياحة

ت	اسم المشروع	الأرض المخصصة للمشروع	المحافظة
١.	مشروع قناة الجيش	الرصافة / طول ٢٣ كم	بغداد
٢.	موقع سد العظيم	٣٦٤ دونم	ديالى
٣.	فندق بابل السياحي	١٢ دونم و ١٦ اولك	بابل
٤.	ارض فندق الموصل	٢٠ دونم و ٢٤ اولك	نينوى
٥.	فندق نينوى السياحي	٢٢ دونم و ١٨ اولك	نينوى
٦.	موقع بحيرة ساوة	٦٠ دونم	المتنى
٧.	متنزه ومدينة العاب	١٠ دونم	المتنى
٨.	ارض فندق النجف الاشرف	١٩ دونم و ٢٤ اولك	النجف الاشرف
٩.	ارض فندق السلام	١١ دونم و ١٣ اولك	النجف الاشرف
١٠.	مجمع عين تمر السياحي	٥ دونم و ٤٥ اولك	كربلاء المقدسة
١١.	دار استراحة سفوان	٧ دونم و ٢٠ اولك	البصرة
١٢.	دار استراحة النخيب	١٥٠٠ م ^٢	الانبار

• حسب كتاب وزارة الثقافة – هيئة السياحة ١٠٦٨ في ٢٠١٩/١/٢١



الفرص الاستثمارية المتاحة في قطاع السياحة حسب المحافظات

ت	اسم المشروع	الموقع	المساحة	المحافظة
١.	فندق سياحي	مركز تكريت	١٦ دونم	صلاح الدين
٢.	منطقة ترفيهية على شاطئ دجلة	مركز تكريت	٣٠ دونم	صلاح الدين
٣.	مدينة سياحية	مركز تكريت	٤٠ دونم	صلاح الدين
٤.	منطقة سياحية	مركز تكريت	٣٥ دونم	صلاح الدين
٥.	مدينة العاب	مركز تكريت	٤٨ دونم	صلاح الدين
٦.	مدينة العاب	٣٤/١٥/١١١ كوشك /جلولاء	١٠ دونم	ديالى
٧.	مدينة العاب	١٣٣٤ /العروبة	٨ دونم	ديالى
٨.	مدينة العاب	٢٧/٨٩٩/٢٣ الركاك /المقدادية	٢٦ دونم	ديالى
٩.	مدينة العاب	١٩م/١٨٨/١ العزيزية	٥ دونم	واسط
١٠.	مطعم وكازينو وحدائق	٦٤٨/١ قضاء العزيزية	٤ دونم	واسط
١١.	مدينة العاب	١٣/١٢ الحي	١٩ دونم	واسط
١٢.	هور الدلمج	بين محافظتي واسط والديوانية	مساحات واسعة	واسط
١٣.	مدينة العاب وحدائق متنوعة	٩١٨/١١ الجصان	٦ دونم	واسط
١٤.	فندق سياحي	النجف / المركز التجاري القطعة المرقمة (٢٧/١٣٦٢٥)	-	النجف الاشرف
١٥.	فندق ٥ نجوم	القطعة المرقمة (١) مقاطعة (١) بحر النجف	٢٥ دونم	النجف الاشرف
١٦.	فندق ومسبح مغلق	النجف / حي السلام	١١ دونم	النجف الاشرف



٩- قطاع التعليم العالي

يحتل مفهوم التنمية المستدامة الصدارة ضمن اهتمامات المجتمع الدولي ولما كان العنصر البشري يحتل المكانة الأولى من بين عناصر التنمية المستدامة أصبح من المهم جدا الاهتمام بتطوير القدرات الذهنية والتعليمية للعنصر البشري وإضافة إلى أن التعليم هو حق من حقوق الإنسانية لكل فرد في المجتمع ويكفل هذا الحق كل القوانين الدولية ويعتبر مستوى التعليم في أي بلد مقياس لتقدمه وتطوره. وفي العراق تنص القوانين على هذا الحق للفرد وتكفل له توفير الفرصة في الحصول على التعليم الجيد.

ولا يزال التعليم واحدا من أعظم الشواغل التي تواجه البلدان إذ بالرغم من التقدم الكبير في مرافق التعليم الابتدائي والالتحاق بالمدارس ومكافحة الأمية لا تزال الجهود المبذولة لتحسين نوعية التعليم تتابع بوتيرة متصاعدة من قبل الحكومة وما زالت تحديات مواكبة البناء المعرفي والتطوير المهاري تشكل تحدياً كبيراً في الدول النامية ومنها العراق ابتداء من رياض الأطفال مروراً بالتعليم وصولاً إلى المستويات الجامعية المتنوعة ويعتبر العراق واحد من أهم البلدان التي اهتمت بنظام التعليم منذ أواسط القرن العشرين حيث يمتلك العراق العديد من الجامعات الرصينة والتي تعد ضمن قائمة الجامعات الأفضل في المنطقة العربية حيث تأسست هذه الجامعات في أوائل النصف الثاني من القرن العشرين بدءاً من جامعة بغداد عام ١٩٥٧ والمستنصرية ١٩٦٣ فيما تأسست بعد عام ١٩٨٠ جامعات أخرى مثل الجامعة التكنولوجية والبصرة والموصل والسليمانية وعدد من المعاهد الفنية ونتيجة للنمو السكاني فان العراق بحاجة إلى العديد من المؤسسات العلمية لتلبية الطلب المتزايد مما يضع أمام المستثمرين فرصاً كبيرة للاستثمار في هذا القطاع.



الفرص الاستثمارية المتاحة في قطاع التعليم العالي •

ت	اسم الجامعة	رقم القطعة	مساحتها	عائدية وجنس واستخدامات العقارات	الفرص الاستثمارية
١.	جامعة الحمدانية / محافظة الموصل	١٢٥-١ مقاطعة ١٣٩ برطلة الشرقية	٥ دونم و ٢ اولك	عائدة للمالية والجامعة انهت استحصال الموافقات لتخصيصها	١- ملعب رياضي متعدد الاغراض
					٢- قاعة العاب رياضية ومسبح رياضي
		١٢٧-٢ مقاطعة ١٣٩ برطلة الشرقية	٢ دونم و ٢ اولك	عائدة للمالية والجامعة انهت استحصال الموافقات لتخصيصها	٣- مركز لتعليم اللغات والحاسوب
					٤- مركز تجاري استثماري
٢.	جامعة القادسية / محافظة القادسية	٤١٧٥/٤-١ م/١م الخيل	١ دونم	حكومي	مركز بحثي تخصصي في الجراحة
					٢١/٣٧-٢ النورية
		٥/٩-٣ م ١م الخيل	١٢٠٠ دونم	تعليمية حسب المخطط الاساس لمدينة الديوانية	انشاء نادي طلابي في كلية الاداب
					١م ٧/٩-٤ م الخيل
٣.	جامعة كربلاء المقدسة	١٣٥٩/١	٤٠٠ دونم	زراعية مملوكة لوزارة المالية ومخصصة لوزارتنا	انشاء روضة ودار حضانة اطفال
					انشاء بناية مسبح
					انشاء نادي ومركز خدمات لمجمع الاقسام الداخلية
					انشاء مجمع سكني لمنتسبي الجامعة
					انشاء دار طباعة والنشر
٤.	جامعة الكوفة	٨٨٢٦٧/٣ مقاطعة ٤ جزيرة	٤٣٥ دونم و ٢٢ اولك	وزارة التعليم العالي / جامعة مشيدة	١. انشاء دار حضانة للاطفال ٢. انشاء دار التمريض ٣. تصنيع وانتاج وتجميع تكنولوجيا الحاسوب والتعليم والبرمجيات ٤. انشاء معمل ادوية

• وزارة التعليم العالي والبحث العلمي / قسم العقود الحكومية ع.ر/٢٧٥ في ٢٠٢١/٢/١٠



انشاء معمل ادوية	وزارة المالية مخصصة الى جامعة الكوفة / زراعية	٢ دونم و ٢٢ اولك و ٥٠ متر	٣١ مقاطعة ١٥/علوة الفحل		
تصنيع و انتاج وتجميع وتطوير تكنولوجيا الحاسوب والتعليم والبرمجيات		٤ دونم و ٣ اولك و ٥٠ متر			
معمل بحثي وتعليمي وانتاجي لمختلف انواع الاعلاف	مؤسسة التعليم المهني / زراعية	١ دونم و ٦ اولك و ٥٠ متر			
معمل بحثي وتعليمي وانتاجي للالبان والمواد الغذائية		١١ دونم و ٢٣ اولك و ٥٠ متر			
معمل بحثي وتعليمي لمختلف انواع الاعلاف	مؤسسة التعليم المهني / زراعية	١ دونم و ١٠	قطعة ٤٩ مقاطعة ٢٦		
معمل بحثي وتعليمي للالبان والمواد الغذائية	مؤسسة التعليم المهني / زراعية	١٤ دونم و ٨ اولك	قطعة ٤٩ مقاطعة ٢٦		
المركز الثقافي	رئاسة جامعة الكوفة	٤ دونم و ١٨ اولك و ١٥ م ٢	١/٢ مقاطعة ٢٦ الو ماضي		
النادي الطلابي	وزارة التعليم العالي / جامعة مشيدة	٤٣٥ دونم و ٢٢ اولك	٨٨٢٦٧/٣ مقاطعة ٤ جزيرة		
- مسبح اولمبي كامل المواصفات - انشاء مستشفى تعليمي (١٠٠ سرير)	ملك صرف قيد التخصيص	٣٧٩ دونم و ٢ اولك ٧٠ دونم	٨/٣٣ -----	٥. جامعة ذي قار	
مركز بحوث ومؤتمرات البيئة التعليمي	جامعة بابل	٢م ١٣٠٠	٣٤٧٤/١ م ١٧ تاجية	٦. جامعة بابل	
النادي الطلابي المركزي	جامعة بابل	٢م ٢٤٠٠	٣٤٧٤/١ م ١٧ تاجية		
مجمع المسابح التعليمية مع قاعات متعددة الاعراض	زراعية	٢م ١٢٥٠٠	١٢٩٠٨/١ م ١٧ تاجية		
مركز البحوث الطبية والمختبرات التعليمية التخصصية	عرصة	٢م ٨٧٠٠	١٧٨٥٩/٢٤ م ١١ ويسية		
	لا يوجد	لا يوجد	٩٠١٣/١٩-١ مقاطعة ١ الخر	٧. الجامعة المستنصرية / محافظة بغداد	
	معهد اعداد المعلمين / وزارة التربية	لا يوجد	١٨/١٦-٢ مقاطعة ١٦ سبع ايكار		



١. انشاء مجمع دراسي	ملك صرف للجامعة	لا يوجد	٣٤٥٤/٣-٣ مقاطعة ٣ وزيرية	
٢. انشاء بناية مصرف في كلية الادارة والاقتصاد	ملك صرف للجامعة	(٢٨٠٠*٨٠٠٠٠) م٢	٥٨٤١/٦-٤ مقاطعة ٣ وزيرية	
٣. انشاء بناية مركز التطوير الادجاري وتكنولوجيا المعلومات / المطبعة	ملك صرف للجامعة	١٥ دونم والثاني بمساحة ١٢,٨ دونم	٣٥٠١/٣-٥ مقاطعة ٣ وزيرية	
	ملك صرف للجامعة		٥٨٤٤/٦-٦ مقاطعة ٥ صليخ	



١٠ - قطاع الخدمات



يعد هذا القطاع وتوفر خدماته أحد العناصر الأساسية لبيئة استثمارية ناجحة لذا يتعين على الحكومة تأمين هذا الجانب لتوفير الخدمات والرعاية الأفضل كونها تمثل بعداً طبيعياً وجوهرياً لتحقيق

المزيد من الإنتاجية ولجعل السكان ينعمون بالأمن والاستقرار. فقد سعت الحكومة إلى توفر الخدمات والبنى التحتية وتوفير الفرص الاستثمارية للقطاع الخاص للدخول بصورة آمنة وفعالة وبعد ان أطلقت العديد من السياسات والبرامج الناجعة. حيث شهدت أسواق العراق تغيراً في أنماط الاستهلاك والشراء والترفيه فبعدما كانت عناوين التسوق مختصرة لسنوات طويلة على الأسواق التقليدية توسع هذا النمط من الاستهلاك بعد إطلاق مجالات الاستثمار في هذا القطاع والتوجه نحو إنشاء مراكز تجارية جديدة مما زاد من عدد المجمعات التجارية بشكل كبير خلال السنوات الثلاث الأخيرة وهناك مشاريع قيد التنفيذ في هذا القطاع وبلغت نسبة مساهمة قطاع الخدمات بشقيها خدمات الحكومة العامة والخدمات الشخصية ما يقارب (١٠٪) من الناتج المحلي الإجمالي بالأسعار الثابتة لعام ٢٠١٧.



الفرص الاستثمارية المتوفرة في الشركة العامة لتجارة المواد الغذائية*

ت	رقم القطعة / المقاطعة	المساحة	الموقع	الملاحظات
١.	٧٠٩٩/١ مقاطعة ٤ وزيرية	٧ دونم ٤ اولك ٩٩,٢٥ م ^٢	بغداد/جميلة/ الصدر	القطعة فى مكان تجاري مميز يحتوي على جميع الخدمات (يوجد بعض التجاوزات).
٢.	٩/٨ مقاطعة ١٩ ١٥/٨ مقاطعة ١٩ ٨/٨ مقاطعة ١٩ ٧/٨ مقاطعة ١٩ ٦/٨ مقاطعة ١٩ ٥/٨ مقاطعة ١٩	٤ دونم ١٣ اولك و ٣٩ م ^٢ ٢٠ اولك ٢٠ اولك ٢٠ اولك ٢٠ اولك ٢٠ اولك	شماعية / مجمع مخازن العبيدي غداد - الصدر	تقع ضمن منطقة العبيدي الصناعية وتحتوي على مخازن متضررة نتيجة الانفجار
٣.	مخازن مركز مبيعات الصدر	١٠٨٠ م ^٢ / للمسقف الواحد	بغداد كسرة وعطش	تتوفر قاعتان : القاعة الاولى تحتوي على ٤ مسقفات بمساحة كلية ٤٣٢٠ م ^٢ القاعة الثانية تحتوي على ٣ مسقفات المساحة الكلية ٣٢٨٠ م ^٢
٤.	٤٠٦/١ مقاطعة ٢٧ حماميات	٩٨ دونم	بغداد / التاجي	هي مجاور للشارع العام طريق بغداد - الموصل المجمع المخزني في التاجي تبعد اقل من كيلو متر عن المدارس والمراكز الصحية والجزء الشمالي والجنوبي من القطعة وبمساحتين ٢٢ دونم و ١٥ دونم .
٥.	٢٦٩٤ / ٢٥ مقاطعة ٥	٢.٤ دونم من مساحة ٥٠ دونم	الديوانية / الشناقية / ام العباسيات	جزء من القطعة منشا عليها المجمع المخزني تم تسييح القطعة وبناء جزء منها مخازن وغرفة استعلامات ومقر حراسة
٦.	١٤٠٩/١٩ مقاطعة ١٨	١ دونم	الديوانية / صدر اليوسفية	مجاور الشارع العام طريق الديوانية / عفك وهي مجاورة لمنطقة سكنية وتبعد بحدود ٥ كم عن المراكز الصحية والمدارس.
٧.	١٤١/٨ مقاطعة ٢	١ دونم	الديوانية / البو صالح	تقع فى منطقة الحى الصناعي مجاور الشارع العام طريق ديوانية / سماوة بجانب فرع شركتنا

- * حسب كتاب وزارة التجارة/ دائرة التطوير والقطاع الخاص / قسم الاستثمار المرقم ٨٦ في ٢٠٢٢/١/١٧
- ** حسب كتاب محافظة بغداد / قسم الاملاك / شعبة التخصيص المرقم ٣١٧ في ٢٠٢١/١/١٢ مرفق به كتاب وزارة المالية / دائرة عقارات الدولة / فرع عقارات الدولة في محافظة كركوك المرقم ٣٠٩٩ في ٢٠٢١/١١/١٧
- *** حسب كتاب رئاسة الوزراء / مؤسسة الشهداء المرقم ٢٦٢ في ٢٠٢٢/٢/٩



٨.	١٤٤٢٠/٢٤ مقاطعة ١١	٧ دونم و ١٦ أولك و ٢٢,٨٨م ^٢	بابل / الويسية	القطعة مجاورة للشارع العام طريق حلة/ نجف ضمن منطقة الخدمات (توجد جملونات متروكة عائدة لوزارة الزراعة) تبعد ٥ كم عن المراكز الصحية والمدارس .
٩.	١٢/٤٧ مقاطعة ٨	١٣٠ دونم	بابل / العليّة والخمراوية	القطعة تبعد ٢ كم عن الشارع العام بابل _ نجف ويحدود ١٠ كم الى جانب اليسار من جامعة بابل .
١٠.	٨٥١٠ / ٣ مقاطعة ٦١	٤ دونم	كربلاء / جزيرة	تبعد ٥٠٠ متر عن طريق كربلاء_ نجف وخالية من الشواغل وتبعد بحدود ٥٠٠ م عن المجمعات السكنية وكيلو متر واحد عن المراكز الصحية والمدارس.
١١.	٥٧٥١/٣ مقاطعة ٦١ جزيرة	٢ دونم	كربلاء / جزيرة	مجاور فرع شركتنا فى كربلاء وخالية من الشواغل .
١٢.	٢٨٧٠٦/٨٣ مقاطعة ٤٧	٨٠ دونم	انبار / حصوة/ الشامية / الرمادي	القطعة خارج حدود البلدية وخالية من الشواغل مجاور الشارع العام للطريق الدولي السريع وغير مشمولة بالخدمات وبعيدة عن الأسواق والمدارس .
١٣.	٣٤٤/١٦٣ مقاطعة ٢١	١ دونم	انبار / العزيزية / الحوز	القطعة ضمن منطقة الخدمات وداخل مركز مدينة الرمادي وخالية من الشواغل وقريبة من المراكز الصحية والمدارس والاسواق .
١٤.	٢٤/٢٣ مقاطعة ٦	٢٥ دونم	المتشى / ابو محار السماوة	القطعة تبعد بحدود ٥٠٠ متر عن الشارع العام سماوة / ناصرية ومجاورة للمجمع المخزني لفرعنا وخالية من الشواغل وضمن منطقة الخدمات وبعيدة عن المراكز الصحية والأسواق والمدارس.
١٥.	٢٩/٢٣ مقاطعة ٦	١٧ دونم و ٤ اولك و ٧٥م ^٢	المتشى / ابو محار	المتشى / المجمع المخزني التابع للشركة العامة لتجارة المواد الغذائية / مخازن عدد ١٧ فائضة عن الحاجة .
١٦.	١٠٨/٩ مقاطعة ٣٦ نهر ضامن	٤٠ دونم	واسط	القطعة تقع على بعد ٥٠٠م عن الشارع العام الى اليسار من سيطرة بغداد - واسط من الشارع العام وهي خالية من الشواغل .
١٧.	١/٢٤٣٨ مقاطعة ٣٩	٢٠ اولك و ٢م ^٢	واسط / الهورة	القطعة بتصميم عمراني مباني حكومية
١٨.	٦/٢٢ مقاطعة ٤ نهر ابراهيم	٥٠ دونم	كنعان - ديالى	- قطعة ارض ضمن مجمع كنعان المخزني - المجمع يقع على الطريق الرابط بين قضاء بعقوبة وناحية كنعان.



١٩.	٧٦٠/٢٥ مقاطعة ١ شرق شفته	١ دونم و ٧ اولك	ديالى - منطقة التحرير	الواجهة الامامية لبنانية مقر الشركة / فرع ديالى / تقع على شارع عام تجاري ممكن استغلالها لغرض بناء محلات تجارية .
٢٠.	٢٤٦١/١ مقاطعة ٣ جزيرة / النجف الاشرف	٢ دونم	محافظة النجف الاشرف	مخازن اعتيادية عدد ٤ والبنائية قديمة تقع على شارع كوفة - نجف
٢١.	١٣٦٨/١٠ مقاطعة ٥ العوفيه	٩ دونم و ١٤ اولك	ميسان - العوفيه	القطعة مجاورة لفرع ميسان وتبعد كيلو متر واحد عن الشارع العام طريق عمارة - بصرة وهي خالية من الشواغل وتبعد بحدود ٣ كم عن المراكز الصحية والمدارس والاسواق.
٢٢.	١٠١٦/٧ مقاطعة تكليف	١٠ اولك (١٠٠٠) م ٢	نينوى	القطعة مجاورة لكنيسة الارمن خصصت سابقاً للبيع الى الكنيسة ولعدم تسديد المبلغ تم الغاء البيع وتوجد حالياً دعوى مقامة ضدهم.
٢٣.	٢م ٤٠×١٨	-	كركوك - مقر فرع الشركة	قاعات مخزنية عدد ٤ فائضة عن الحاجة
٢٤.	العقارين ١٩٢ و ٢٢٣/١ شاطرلو**	-	كركوك	-
٢٥.	قطعة ارض ١٩١/٧٥ عطيفية***	٢م ٦٣٥.٢٥	بغداد	-



الشركة العامة للأسواق المركزية

ت	نوع الاشغال (سوق/مخزن/ارض)	القطعة والمقاطعة	المساحة	الموقع
١	سوق ميسان المركزي	٢٧ سرية	٥٩٨٢.٩٠ م ^٢	محافظة ميسان وسط مدينة العمارة بمنطقة السرية بشارع ٦٠ ويتميز بموقع ستراتيحي مهم وبحالة جيدة
٢	سوق الفاو	٣٣٤٣.٢ م ^٦	٢١٢٨٠٠ م ^٢	محافظة البصرة يقع في مدينة الفاو وهي مدينة عراقية ومركز قضاء في محافظة البصرة جنوب العراق في شبه جزيرة الفاو عند مصب شط العرب في الخليج العربي ويتميز موقعه الاستراتيجي المهم والذي برزت اهميته من الناحية الاستثمارية لاستقطابه العديد من الشركات الراغبة لاستثماره.
٣	قطعة ارض السماوة	٧١٣٣.٢ م ^٧	٢٤٩٥٠ م ^٢	محافظة المثنى قطعة ارض خالية في مركز مدينة السماوة تقع في الجهة المقابلة لكراج الموحد ومجاورز لدائرة الاتصالات في المدينة وغير مستغلة حالياً وذات موقع تجاري مهم.
٤	سوق كربلاء المركزي	٨٦.٢٥ العباسية	٣٦٤٨ م ^٢	محافظة كربلاء المقدسة والتي تبعد بحدود (١٠٥ كم) في الجنوب الغربي من العاصمة بغداد في منطقة العباسية خلف بناية محافظة كربلاء وتبرز اهمية هذا الموقع من الناحية الاستثمارية لتوافد الاعداد الهائلة من الزوار للمراقد المقدسة .
٥	ارض سوق العامل	٧٩٩٢.١٩ الخر	٢٢٤٧٠٠ م ^٢	يقع في منطقة شعبية وهي منطقة حي العامل ذات كثافة سكانية عالية بالإضافة الى انه يغطي مناطق البياع وحي الجهاد والشرطة الرابعة والشرطة الخامسة ويقع محايد لمطار بغداد الدولي
٦	سوق الصالحية المركزي	٤٤.٢ كراة مريم	١٠٩٥٥ م ^٢	تقع مجاور الصالحية السكني بالقرب من جسر السنك
٧	سوق الشعب المركزي	٤.٧٥٣ م ^٥	٢٦٥٦٥ م ^٢	يقع في منطقة الشعب وهي ذات كثافة سكانية عالية تحيط بها مناطق الصليخ والحسينية وحي القاهرة.



١١. قطاع الشباب والرياضة

يعد هذا القطاع وتوفر خدماته احد العناصر الأساسية لبيئة استثمارية ناجحة لذا يتعين على الحكومة تأمين هذا الجانب لتوفير الخدمات والرعاية للشباب كونها تمثل بعداً جوهرياً لتحقيق المزيد من الإنتاجية ولجعل السكان ينعمون باستقرار ورفاه الشباب. فقد سعت الحكومة إلى توفر الخدمات والبنى التحتية وتوفير الفرص الاستثمارية للقطاع الخاص للدخول بصورة آمنة وفعالة في هذا القطاع الحيوي وبعد ان اطلقت العديد من السياسات والبرامج الناجعة، حيث شهد شباب العراق توسعاً فكرياً ورغبة حقيقية في تطوير الرياضة وبعد ان انطلقت مجالات الاستثمار في هذا القطاع والتوجه نحو إنشاء مراكز شبابية جديدة ومنتديات للشباب مما زاد من عدد هذه المراكز بشكل كبير خلال السنوات الثلاث الأخيرة وهناك مشاريع قيد التنفيذ في هذا القطاع.



الفرص الاستثمارية في قطاع الشباب والرياضة المعلنه من قبل وزارة الشباب والرياضة

ت	اسم المشروع	الموقع	المساحة	المحافظة
١.	اقامة مشروع بليارد مع قاعة جم وصالة العاب الكترونية صغيرة مع كافيتيريا الملحقة بها وانشاء عدد من المحلات للتجهيزات الرياضية	١٧/٦٦٣م ٢م زعفرانية	٨ اولك ٢م ٩,١٢	بغداد / الرصافة
٢.	ساحة متعددة الاغراض تخدم مختلف الانشطة الرياضية والشبابية	١٠٦٤/١ م ٦	-	بغداد / الرصافة
٣.	ساحة متعددة الاغراض تخدم مختلف الانشطة الرياضية والشبابية	١٠م ٣٠٤١/٦ حسينية	٨ دونم و١٥ اولك	بغداد / الرصافة
٤.	مشروع مستوفي المواصفات الساحة مثيلة مع وجود مدرجات وجناح اداري	١٢٩٠٩/١ م ٩م ثعالبه	٤ دونم و٢٢ اولك و٨٥ م ٢م	بغداد / الرصافة
٥.	(قاعة تايكواندو) وقاعات رياضية	١٩م ٤٠٩٢/٦ شماعية وكرع	١ دونم ١٥ اولك	بغداد / الرصافة
٦.	اكمل انشاء المسبح	١٨م ٧/٣٠ حركاوي الشمالي	٨ دونم ١٣ اولك	بغداد / الكرخ
٧.	قطعة ارض	٣٩/٥ م ١١م مزرعة حمدي	١٥ اولك	بغداد / الرصافة
٨.	انشاء قاعة متعددة الاغراض (٥٠٠) متفرج مع مركز للالعاب الفكرية او مركز انترنت او انشاء قاعات (k-SPAN) نوع (a,b) عدد ثلاثة مركز تخصص للطب الرياضي لمعالجة الاصابات الرياضية . اكمل انشاء المسبح	٨٤٩/٥ م ٢٢م الصايبات	٢,٣ دونم	بغداد / الكرخ
٩.	اكمل انشاء مسبح	١/١١٥٠ م ١٥م اللطيفية	٤ دونم و٢ اولك و٤٠م	بغداد / الكرخ
١٠.	توسيع وتطوير وادارة وتشغيل وصيانة الملعب واستثمار القاعات لأغراض رياضية (يوجد عقار ايجار على جزء من القطعة)	٤م ٦٧١٦٩/٤	٢م ٢٠٧٣٩	بغداد / مدينة الصدر
١١.	ادارة وتشغيل وصيانة انشاء مول تجاري قاعة مركز فنون قتالية ومركز طبي وتطوير وادارة وتشغيل وصيانة القاعة المغلقة ويمكن استثمار القاعة للمناسبات وتوسيع وتطوير وتسقيف المسبح وادارة وتشغيل وصيانة المسبح واستثمار المساحة الفارغة لاغراض رياضية (محل جزء)	٤م ٢٨١٦٧/٤ م ٤م وزيرية	١٣ دونم و٥ اولك و١٢ م ٢م	بغداد / مدينة الصدر
١٢.	مستغلة من قبل مسطح نافذة لسنة ٢٠١٩ تحتوي على طابقين شقق سكنية مع محلات	٢٢٦/٤	٧ اولك و٢٠م ٢م	بغداد / مدينة الصدر
١٣.	توسيع وتطوير وادارة وتشغيل المسبح واستثمار المساحة الفارغة لأغراض رياضية (يوجد عقد ايجار على جزء من القطعة)	٤م ٢٥٢٢/٤ م ٤م وزيرية	٢م ٣١٦١,٢٥	بغداد / مدينة الصدر

• حسب كتاب وزارة الشباب والرياضة / دائرة الاستثمار والتمويل الذاتي / قسم النافذة الواحدة وخدمات المستثمرين المرقم ١٠٢ في ٢٠٢٢/١/١٧



١٤.	استثمار رياضي	١٠٠/٤م ام التلول والجلاجة	٢ دونم	محافظة المثنى
١٥.	استثمار رياضي مع استغلال الساحة المرادفة للساحة الرياضية في بناء اي منشأ استثماري يراه المستثمر مناسباً ويفضل منشأ رياضي	١٢٨٩/٥٦م ١٩م العصافير	٣ دونم و ١٦ اولك	محافظة المثنى
١٦.	للاستثمار الرياضي مع الاستفادة من الكافتريا والكوفي شوب والمكتبة الالكترونية والقاعات الرياضية ومسبح للكبار ومسبح للصغار والقاعة المغلقة وساحات اللعب الخارجية	١٣٨٦/٥٦م ١٩م العصافير	٥ دونم ١٦ اولك	محافظة المثنى
١٧.	استثمار رياضي	١٧م ٩/٥ الهويشلي	١٣ دونم و ١٦ اولك	محافظة المثنى
١٨.	منتدى شباب السماوة مركز طبي رياضي متعدد الاغراض	١/٢م ٥/٥م التلول والجلاجة	٥ دونم	محافظة المثنى
١٩.	استثمار رياضي سيحي متعدد الاغراض	١/٢م ٥م التلول والجلاجة	١ دونم	محافظة المثنى
٢٠.	انشاء مسبح ترفيهي مع بناء كراج لوقوف سيارات الرياضيين وترميم البناية وتحويلها الى محلات رياضية	٣م ٥٢٣/١٨	١ دونم ٤ اولك	محافظة المثنى
٢١.	انشاء ساحات رياضية وملحقاتها	٢٢ م ٤ /٧٠ ١٦ /١م ٢٢ العمية	٢ دونم و ١٦ اولك ٣/١ دونم و ١٢ اولك	محافظة المثنى
٢٢.	الاستثمار الرياضي لبناية المنتدى وساحات اللعب والمسبح	تسلسل العقار ٤٤٠	٦ دونم	محافظة المثنى
٢٣.	توسيع وتسقيف وتشغيل وصيانة واستثمار المسابح واستغلال الارض الفارغة لانشاء فندق سيحي وقاعات متعددة الاغراض ومرافق سياحية	٧٢٩٥٢	٦٠ دونم	النجف الاشرف
٢٤.	انشاء مسبح مغلق وقاعة متعددة الاغراض ومحلات تجارية واي منشآت اخرى	١٧٢٢٩/٢	٢ دونم ٦ اولك	النجف الاشرف
٢٥.	اعادة تأهيل الملعب واستغلال الارض الباقية لمنشآت رياضية	٢٤٩٨/٢	٢١ دونم ٨ اولك	النجف الاشرف
٢٦.	اعادة تأهيل الملعب واستغلال الارض الباقية لمنشآت رياضية	٧٣٣/١	١٢ دونم	النجف الاشرف
٢٧.	فندق سيحي ٦ طوابق + محلات تجارية ورياضية	١٤٢٦	٥ اولك و ١٠ م	النجف الاشرف
٢٨.	طابق واحد لاستقبال الوفود الرياضية	١٤٢٧ مجاور القطعة	٥ اولك و ٢٠ م	النجف الاشرف



النجف الاشرف	٣ دونم و ١٣ اولك	٣/٩٠٩٤ م ٤ جزيرة النجف	ازالة البناية واستغلال اراضي لانشاء قاعات رياضية متعددة الاغراض وانشاء مسابح ترفيهية وجنة عدن ومدينة العاب متطورة وملاعب خماسية واي منشأ يخدم شريحة الشباب	.٢٩
النجف الاشرف	١ دونم و ١٧ اولك و ٧٧ م ٢	١/١٥٨٠ م ٣ الحصوة	مجمع رياضي	.٣٠
النجف الاشرف	٤ دونم و ١٠٠٠ م ٢	١٩/١٣٢٨	اعادة تاهيل الملعب واستغلال الارض الباقية لمنشآت رياضية	.٣١
النجف الاشرف	١ دونم و ٥ اولك	٦/٤٠ م ٧ السهيلة	انشاء قاعة متعددة الاغراض ومسبح وأي منشأ يخدم الرياضة	.٣٢
بابل	١١ دونم و ١٤ اولك و ٦٨ م ٢	٧/٩٢ م ٣٧ الشرفة والهاشمية	الموقع عبارة عن ملعب الهاشمية (٢٥٠٠) متفرج) وهو من المشاريع المنجزة والرؤيا الاستثمارية تتمثل في اعادة توسيع وتطوير وتشغيل واستثمار الملعب مع استغلال الاراضي المحيطة به لأي رؤى حسب اهداف الوزارة	.٣٣
بابل	٢ دونم و ٤ اولك	١١٧٩ م ١٣ مركز ابو سديرة	اعادة توسيع وتطوير وتشغيل واستثمار القاعة الرياضية	.٣٤
بابل	٢ (٥٠ × ٦٠) م	٢٤/٢٢٤ م ٣٠ قضاء القاسم (جوزرية)	اعادة توسيع وتطوير وتشغيل واستثمار القاعة الرياضية	.٣٥
بابل	١١ دونم و ١٨ اولك و ٢٥ م ٢ دونم و ٢ اولك و ٢٦,٣٠ م ٣ دونم و ٢ اولك و ٥٠ م (جزء من القطع)	١٢٨+١/١٢٦ م ١٤ الجمجمة الجنوبية= ١/١١٢ م ١٩ الجمجمة الشمالية	ملعب بابل	.٣٦
بابل	١١ اولك و ٦٩,١٨ م ٢	٢٨/٣٩ م ١٩ طالعة	اعادة تاهيل ساحتي التارتان والقاعات الرياضية او (انشاء مركز تجاري تسويقي لتبضع المستلزمات الرياضية والشبابية كون الموقع يقع وسط قضاء المسيب)	.٣٧
بابل	١ دونم و ٣ اولك و ٨٠,٩٤ م ٢	٣٧ م ٣٣٦/١٧	مجمع رياضي	.٣٨
بابل	١٦ دونم (جزء)	٩/١٠٥ م ١٧ جيلادية	ملعب المسيب الرياضي	.٣٩
بابل	٦ دونم	٥/٦٤ م ٩ هور حسين	قطعة ارض رياضية	.٤٠
بابل	٦ دونم و ٢٢ اولك	١١٥٦/١٧ م ٢٤ الزرفية	قطعة ارض	.٤١
بابل	٢٤ اولك و ٢٦ م (جزء)	١/٢٠٥١ م ٣ البدع الكبير	ملعب خماسي ثيل صناعي	.٤٢
بابل	١٤ اولك و ٧٦ م	٧٨٧/٨ م ١٧ الشاخة والعودة	بناية قديمة	.٤٣
بابل	١ دونم و ٣ اولك و ٨٠,٩٤ م ٢	٣٧ م ٣٣٦/١٧	مجمع رياضي	.٤٤



ديالى	٢٠ دونم	٣/١٠ م ٢٧م الركاك	يمكن استثمار الملعب للبطولات الكروية وبناء محلات للتجهيزات الرياضية	.٤٥
ديالى	٥ دونم	٢٢/٣ م ٤م البازول	استثمار ملعب للبطولات الكروية وبناء محلات للتجهيزات الرياضية	.٤٦
ديالى	-	٩/١٠٥٩ م ١٨م العثمانية	استثمارها في اقامة بطولات كروية رياضية	.٤٧
ديالى	٢م ٣٤١٧	٥٤٦/٢ م ٨٢م كصب	استثمارها في اقامة بطولات كروية رياضية	.٤٨
ديالى	٢م ٣٠٠٠	٣٩٢٨/٢ م ١م ساطي	استثمارها في اقامة بطولات كروية رياضية	.٤٩
ديالى	٦ دونم - ٢١ أولك	٨٢ م ٥١م السنديّة	استثمارها في اقامة بطولات كروية رياضية	.٥٠
ديالى	٢م ١١٢٥٠	٢٧٧/٣ م ٣٩م خرنابات	استثمارها في اقامة بطولات كروية رياضية	.٥١
ديالى	٢٥ دونم	١٠٥٧٨/٢ م ٢٧م الكاطون	بناء مدينة مائة	.٥٢
ديالى	٧ دونم	٢١٠٣/٢٣ م ٣١م الكرامي	بناء ملعب او مسبح مغلق	.٥٣
ديالى	٩١٤ دونم - ٢٠ أولك	جزء من ٢ م ٢١م مهردار	مدينة رياضية متكاملة	.٥٤
ديالى	١١ أولك و ٥٨ م ٢م	١٦٠٣/٣١٥ م ٥٤م قرّة تبة	انشاء ملعب خماسي في لجنة طلائع قرّة تبة	.٥٥
ديالى	١ دونم - ٢م ٩٧,٥٠٠ ز	٢٠٢٨/١ م ٥٧م علييات	انشاء ملعب اولمبي وملعب خماسي وقاعات العاب رياضية ترفيهية وانشطة رياضية اخرى	.٥٦
ديالى	٢م ٦٨٤	١٢٢١/٣ م ١٩م خان اللؤلؤة	قطعة ارض مجاورة لبيت الشباب	.٥٧
ديالى	٢م ٢٩٥٠	١١٦٥/١ م ١م شروين	يمكن استثمارها في اقامة بطولات كروية	.٥٨
ديالى	١ دونم و ٢٢م أولك و ٥٠ م ٢م	٥٥ م ١م شرقي شفته	انشاء مجمع سكني للموظفين	.٥٩
ديالى	٢م ٥٠٠ و ٣١م	٩م ١٢٠م بني سعد	ساحة تاراتات منتدى شباب بني سعد	.٦٠
ديالى	١٠ دونم	٥/١٠ م ٢٧م الركاك	يمكن استثماره المنتدى رياضى لاقامة الانشطة الرياضية ويمكن استثماره ملتقى ثقافي وقاعات مناسبات وقاعات بليارد وقاعات العاب الكترونية	.٦١
كربلاء المقدسة	٥ دونم ٤ أولك	٢٩٣٦/٣ م ٦١م	انشاء مسبح ترفيهي	.٦٢
كربلاء المقدسة	٥ دونم - ٢١ أولك	٤٧٩٣/١ م ٢١م الحيدرية	مسبح ترفيهي مغلق و قاعات رياضية و ساحة كرة القدم	.٦٣
كربلاء المقدسة	٦ دونم ١٠ أولك	٤٢٨/٢٦ م ٥١م	استثمار رياضي	.٦٤
كربلاء المقدسة	٦٠ دونم - ٢م ٤٤ أولك و ١١م	٥١٨٣٩/٣ م ٦١م جزيرة	منتجع سياحي ومدينة العاب	.٦٥
كربلاء المقدسة	٥ دونم ١ أولك	٥١٨٤٨/٣ م ٦١م جزيرة	ساحة كرة قدم او أنشطة رياضية مختلفة	.٦٦
كربلاء المقدسة	٣ دونم	٨٨٠/١ م عاتيه	انشطة رياضية مختلفة	.٦٧




كربلاء المقدسة	جزء من المساحة الكلية ٨ دونم ٢٤ اولك	١٥١١/٣ م ٢١ حيدرية	استثمار رياضي (ساحة كرة قدم)	.٦٨
كربلاء المقدسة	١ دونم و ٢٠ اولك	٩٨٠/١ م ٦٧ الهاشمية	يكون استثمار كلي للقاعة او اي اضافة يقدمها المستثمر بما يخدم اهداف الوزارة	.٦٩
كربلاء المقدسة	مسيح (٥٠٦٨) + ٢م مساحه فارغة امام المسبح ١٩٨٤,٥	٥١٨٥٩/٣ م ٦١ جزيرة	مسيح كربلاء الاولمبي	.٧٠
كربلاء المقدسة	٢ دونم و ١٦ اولك	٧٩٨/٥ م ٧٧ طرفاية	امكانية اقامة ساحة خماسي وقاعات رشاقة وقاعة احتفالات	.٧١
كربلاء المقدسة	٢٠٦٣ م	١/٥٠ م ٢٧ ابو عصيد	مول تجاري او ماترونة مناسبة	.٧٢
كربلاء المقدسة	٦ دونم و ١٠ اولك	٤٢٨/٢٦ م ٥١	يكون استثمار كلي للقاعة او اي اضافة يقدمها المستثمر بما يخدم اهداف الوزارة	.٧٣
الانبار	٥ دونم	رمادي - منطقة زنكورة ٣٨٦٥٤/٨٣ م ٤٧ حصوة الشامية	انشاء ملعب ثيل صناعي مع المدرجات	.٧٤
الانبار	٩ دونم	رمادي - الدوار - قرب مدرسة الإرادة ١٤٦/٧٤ م ٣٧ الكرغولية	انشاء ملعب ثيل صناعي مع المدرجات	.٧٥
الانبار	٤ دونم	الرمادي - زنكورة ١٠٢/٣٥ م ٣٩ الدوار	انشاء ملعب ثيل صناعي مع المدرجات	.٧٦
الانبار	٣٠ دونم	الخالدية الحبانية ١٣٥٣/٤٠ م ٤٧ حصوة الشامية	انشاء ملعب ثيل صناعي مع المدرجات	.٧٧
الانبار	٦٠٠ دونم	الحبانية ١٣٦٤/٤ م ٤٧ حصوة الشامية	انشاء المدينة الرياضية في الحبانية	.٧٨
الانبار	٩ دونم	رمادي - الصوفية ٧٧ م ٤ شواطئ الصوفية	انشاء مسبح اولمبي	.٧٩
الانبار	٧ دونم	٢٤/٢٩ م ١٢ البوعبيد	انشاء ملعب ثيل صناعي مع المدرجات	.٨٠
الانبار	٢ دونم و ٢٠ اولك	٦٠٢٠/٦٦ م ٤ زوية الذبان	قاعة مغلقة سعة ١٠٠٠ متفرج	.٨١
الانبار	١٦ دونم	رمادي - منطقة زوية الشرقية قرب الناحية ٣٧/١ م ١٢٧ الجبل	انشاء ملعب ثيل صناعي مع المدرجات	.٨٢
الانبار	٣٠ دونم	٦٤٣/٤٠ م ٢٩ تل الرعيان	اعادة انشاء ملعب رياضي سعة (١٥٠٠٠) متفرج	.٨٣
الانبار	٧ دونم و ١٢ اولك	قضاء هيت منطقة البيطامية طريق هيت - حديثة ٣/٤٠ م ٢٧	انشاء ملعب ثيل صناعي مع المدرجات	.٨٤
الانبار	-	١١٧٣/٢٢٣ م ٤٨ جنفة والوقاصية	انشاء منتدى شباب البغدادي نموذج ب	.٨٥



٨٦.	اعادة تأهيل المسبح وتسقيفه وتأهيل الملاعب والقاعات الرياضية وبناء مجمع ترفيهي	٢٦٥٣/٩ م ١٢	١٥ دونم و ١٧ اولك	الانبار
٨٧.	انشاء مسبح وملعب وقاعات رياضية +بنائة جامعية	٥٠٩٢/١٦٢ م ٢٨	٧ دونم و ٢٤ اولك	الانبار
٨٨.	مشروع رياضي	٢٦٥٤/٩ م ٢ معبديات وحمادي	٢ دونم و ٤ اولك	الانبار
٨٩.	مشروع رياضي	٥٦١٥/٩ م ١	٥ دونم و ٢١ اولك	الانبار
٩٠.	تأهيل القاعة لدعم الحركة الرياضية	١٨٩٠٩/٨٣ م ٤٧ حصوة الشامية	٣ دونم	الانبار
٩١.	انشاء ملاعب رياضية و مسبح مغلق و قاعات رياضية و شبابية و بناية للطب الرياضي و الشبابي	٢٨٩٥٠/٩ م ١ جبيل خراب	١٢ دونم و ٦ اولك	الانبار
٩٢.	محلات رياضية عدد ١٠ على جزء من القطعة	٣٤٦٩/٥٥ م ٢١ ديوم الريحانة	-	الانبار
٩٣.	بيت الشباب والرياضة	مركز المحافظة مقابل دائرة التقاعد ٥٧٢٣/١٠ م وادي شيشين	٧ دونم و ٢١ اولك	صلاح الدين
٩٤.	ملعب الحجاج	مركز ناحية الحجاج الشارع العام ٢٢م/٤٤ الحصاد والكوز	مساحات مختلفة	صلاح الدين
٩٥.	ملعب الدور	١٦٧٢/١٦٢ م ٣٢ تل البنات	مساحات مختلفة	صلاح الدين
٩٦.	ملعب سعد	٥٧٦٤/٤٩ م ٣٤	مساحات مختلفة	صلاح الدين
٩٧.	دار فنون قديم	مركز المحافظة شارع البلدية ٢م/٢٤١٣/٢ م ٧ مطاردة	١ دونم و ٧ اولك	صلاح الدين
٩٨.	فندق لاستقبال الوفود الرياضية (بيت الطلائع الاول)	٤٤٨٤/الشرقية	١٨ اولك و ٢٠ م ٢	صلاح الدين
٩٩.	ملعب الطوز	الطوز الشارع العام مدخل القضاء ٤٧/١م/بصاص	مساحات مختلفة	صلاح الدين
١٠٠.	انشاء قاعات متعددة الاغراض لممارسة الانشطة الرياضية و العلمية و الثقافية	٤٨٥٢/٢ م ٧ مطاردة	١ دونم و ٥ اولك	صلاح الدين
١٠١.	قطعة ارض (المدينة الرياضية)	٤٥١٧/٧٤٢٥ م ٤٥ ام حلانة	٢٠ دونم	واسط
١٠٢.	قطعة ارض	١٠٤/٢٤٨ م ٢٨ جويسمية	٩ دونم	واسط
١٠٣.	ملعب خماسي مع ملحقاتها	واسط - قضاء العزيزية قرب شارع بغداد الكوت الرئيسي ١٩م/١٧/العشار	٥ دونم	واسط
١٠٤.	قطعة ارض في زرباطية ملعب خماسي مع الخدمات	واسط - بدره - ناحية زرباطية جزء من قطعة ارض في زرباطية ٩٥/١ /١ جزمان	٤ دونم	واسط
١٠٥.	قطعة ارض ضمن منتدى بدره	واسط / قضاء بدره - ناحية جسان ٩٢٥/١١ /٣١ السالكلي والداير	٢ دونم	واسط



١٠٦.	قاعة مغلقة مع الخدمات	واسط - قضاء الحي - ناحية البشائر / ١٦/٣٠/١/ بهية	٢ دونم ١٦ أولك	واسط
١٠٧.	قاعة مغلقة متعددة الاغراض	واسط - ناحية الدبوني ٢٩٤/٢-٢٩٥٣٢/٢/ الدبوني	٢ دونم ٦ أولك	واسط
١٠٨.	قطعة ارض ضمن ملعب الموقفية	١٤٦٣/١ / الخميسية (ملعب الموقفية)	١ دونم	واسط
١٠٩.	انشاء مسبح ترفيهي مع ملعب خماسي في ناحية الدجيلي	الكوت - ناحية الدجيلي / ١٥ / ٤٤٣ / ٤٧ / ١٤٤٣ (ملعب الدجيلي)	٦ دونم	واسط
١١٠.	قطعة ارض (المدينة الرياضية)	قضاء الكوت منطقة الحوراء قرب نهر دجلة والمجمع السكني ٤٥ م / ٧٤٢٥ م أم حلانة	٤ دونم	واسط
١١١.	انشاء قاعة مغلقة سعة ٢٠٠٠ متفرج لتطوير الالعاب الرياضية	٤٥ م / ٧٤٢٥ م أم حلانه	٤ دونم	واسط
١١٢.	(ملعب النعمانية القديم) ملعب ٥٠٠٠ متفرج	واسط - قضاء النعمانية ٢٥٣٥/٦ ١٨ / البغيلة	٢٣ دونم ٧ أولك	واسط
١١٣.	استثمار ملعب البشائر (٥٠٠) متفرج ثيل صناعي مع ساحة تصلح كملعب خماسي	٢٦/١ م ١٦ بهية	١٠ دونم ١٩ أولك	واسط
١١٤.	قطعة ارض مخصصة للرياضة	١٦٦/٣ م ٤٦ نصف الدجيلية	٣ دونم	واسط
١١٥.	ملعب الشحيمية	١٨٤٠/٢ م ٦ الجزيرة	١٢ دونم ٥ أولك	واسط
١١٦.	مسبح واسط الاولمبي	٥/١ م ٤٦ / نصف الدجيلية	-	واسط
١١٧.	انشاء ملعب خماسي لحاجة المنطقة ووجود كثافة سكانية عالية او حسب رغبة الوزارة والمستثمر	واسط / قضاء الكوت / منطقة حي الجهاد / ٤٤ / ٢٥١٣ / ٢ / السفحة	٤٣ أولك ٧١ م ٢	واسط
١١٨.	قطعة ارض	قضاء الكوت مجاور المدينة الرياضية ٢/٢٩٤٨ م ٤٥ م حلانه	١٠ أولك	واسط
١١٩.	مسبح الأول من حزيران مع ملاعب خارجية ارضية تارتان عدد (٣) مع ملعب ثيل صناعي خماسي	قرب مركز شرطة العدالة ٣٩ م / ٤٦٢٥ / ٥١٠	٤ دونم ١٠ أولك	كركوك
١٢٠.	قطعة ارض	٦٩١/٤ م ٥٣ خاصة تيماري	٩ دونم ٨٦ م أولك	كركوك
١٢١.	مسبح نظامي مع قاعات رياضية متعددة الاستخدام والانشطة	١٦٩٨/١٠٠ م ٣٦ داقوق	٦ دونم ٢٦ أولك	كركوك
١٢٢.	قطعة ارض (انشاء مجمع تجاري ورياضي)	٧/٤٦ م ٥٣ خ.ت	٨ دونم	كركوك
١٢٣.	مسبح نظامي مع قاعات متعددة الاستخدامات	٣/٦١٩ م بريادي	١,٥ دونم	كركوك
١٢٤.	ملعب خماسي النور	٢٩١/٤ م ٥٣	٨ أولك ١٥ م	كركوك
١٢٥.	انشاء مسبح معلق	٥٦٢/٣٨٣ م ٤١ تازة	١ دونم ٦ أولك ١٤,٦ م	كركوك



١٢٦.	مشروع رياضي	٥/٤٦ م ٥٣ خ.ت	١ دونم و ٥ اولك ٢م ٥٠	كركوك
١٢٧.	مشروع رياضي	٩١٠/٦٥٨ م ٣٩ تسعين	٣ دونم و ٥ اولك	كركوك
١٢٨.	مشروع رياضي	٣٨/١٩٣ م ٣٩ تسعين	٣,٥ دونم	كركوك
١٢٩.	بيت الشباب	٥٩٠٥/١١٠ جزيرة	١ دونم و ٩ اولك ٣م ٢	ذي قار
١٣٠.	الملعب قديم ويحتوي مدرجات قديمة وتتوفر ضمن القطعة مساحات كبيرة يمكن استخدامها لإنشاء مسبح وساحة متعددة الاغراض وملحقات شبابية ترفيهية	١٢٧٥/١١ التفتيح	٣٢ دونم ١٣ اولك	ذي قار
١٣١.	مدينة مائبة مرافق ترفيهية	لعدد(٣,٢٤,٢٥) ثلاث سندات (١ م ٩٨-١ / ٩٧م ١-٩٦	٨٣٠ دونم	ذي قار
١٣٢.	مجمع رياضي	٤٩٥٦٦/١١٠	٥ دونم و ١ اولك	ذي قار
١٣٣.	مسبح ومول تجاري	١٥٣٨ م ١٧ تموز	مساحات مختلفة	ذي قار
١٣٤.	منتدى رياضي/ قلعة سكر	١٠٥٥ / ٤٠٥ السراي	مساحة فارغة ٢م ٦٣٢ بناية لجنة الطلائع ٤٩٤ ٢م	ذي قار
١٣٥.	ملعب كرة قدم (٥٠٠٠) متفرج	٤٤٩/٥ الصلبة	_____	ذي قار
١٣٦.	قطعة ارض	٢/١٣ م ٨/ عزيز الله	١٢ دونم و ٢٢ اولك	الديوانية
١٣٧.	قطعة ارض	جزء من ٩٢/٩١ م ٥٧ عكر	٦ دونم	الديوانية
١٣٨.	انشاء ملعب	جزء من ١٥١٢/٤ م ١/ ام الخيل	٥ دونم	الديوانية
١٣٩.	قطعة ارض	١٦٤٨٩/٢ م ٢٣ ابو الفضل	-	الديوانية
١٤٠.	قطعة ارض	٤٣٨/٧ و ٤٤٥/٧ م ١٨ صدر اليوسفية	-	الديوانية
١٤١.	ارض رياضية	جزء من ١٠٠٩/٣٩ و ١٠١٠/٣٩ م ٥ المنفهان	_____	الديوانية
١٤٢.	ارض رياضية	١٣٥ / ٩٥٩ مقاطعة ٧٤ صاحي ابو حلان	١ دونم ٥ اولك	الديوانية
١٤٣.	قاعات رياضية	جزء من ٥٦/٢٦ م ١٨/ صدر اليوسفية	٢ دونم ١٣ اولك	الديوانية
١٤٤.	قاعة مغلقة في حي رمضان	٧٤/٤٤ م ٢ ابو صالح	-	الديوانية
١٤٥.	جزء منها ملعب عفك الرياضي وجزء اخر عدد من المحلات التجارية	٢٤٢٢/٢ م ٢ ام العظام	١٨ دونم ٢٢ اولك	الديوانية
١٤٦.	قاعة مغلقة وساحة تاراتان	جزء من ٤١٧٨/٢ م ٢ ام العظام	-	الديوانية
١٤٧.	ملعب آل البدير	٤٨٥/٩ م ٤ البدير	-	الديوانية
١٤٨.	ملعب نفر الرياضي	٣٩٠/٣٤ م ١٥ نفر	-	الديوانية
١٤٩.	ملعب ملعب رياضي + قاعة مغلقة	١٠١١/٣٩ م ٥ المنفهان	١٢ دونم ١ اولك	الديوانية
١٥٠.	ملعب غماس	٧٤٠/٥٠٦ الغرب	٢٣ اولك	الديوانية
١٥١.	انشاء مسبح + قاعة رياضية مغلقة متعددة الاغراض	٧٨٢/٤ م ١٥	٣ دونم	ميسان



١٥٢.	استثمار المنشأ بالكامل مع التطوير والتأهيل بما يساهم بعوامل الجذب للشباب	٢٣٣٦/١٨	٨ اولك	ميسان
١٥٣.	استثمار للقاعة المغلقة	١٤٦٧/١١٠	١٦١٠ م٢	ميسان
١٥٤.	مبنى مكون من طابقين يضم فعاليات شبابية ورياضية مع الملحقات وساحة العاب خارجية	١٨٥٣/١٠٨	٢ دونم و اولك	ميسان
١٥٥.	انشاء ملعب سعة ٢٠٠٠ متفرج مماثل للملاعب المنفذة في باقي الاقضية والنواحي	٦م ٧٨٤/٤٠	١١ دونم ١٣ اولك	ميسان
١٥٦.	قاعة k-Span	٣٥٠٠/١٠ م/٥٢ قوجاق	-	نينوى
١٥٧.	قاعة k-Span	٢٢٠٩/١ م/٣٩ حاوي الكنيسة	-	نينوى
١٥٨.	قطعة ارض	٥/٤٣٢ جوار الموصل	٢٣ اولك و ٣٦,١٥ م٢	نينوى
١٥٩.	جزء من قطعة ارض (محل جزء)	٢/٢٧٥ م ٤٠ قاضية	جزء مخصص	نينوى
١٦٠.	دار الضيافة	١٠ / ٤٣٢ جوار الموصل	_____	نينوى
١٦١.	مسبح الشلالات	٤٦ / ٤٥ أولمش	_____	نينوى
١٦٢.	مشروع رياضي	١٠ / ٢٧٦٠ م ٥٢ قوجاق	١ دونم ٨ اولك	نينوى
١٦٣.	مشروع رياضي	٨ م ٤٧ منكوبة الجديدة	١ دونم	نينوى
١٦٤.	قاعدة رياضية متعددة الاغراض	١٨٠ / ٧٠٦ و ١٨٠ / ٧ و ١٨٧ / ١ و ١٨٠ / ٤ / ٤١ الشمالية	_____	نينوى
١٦٥.	مجمع رياضي متكامل مع مسبح ومحلات تجارية	١٠٠٦/٢ م ٤٣ جيلة	-	نينوى
١٦٦.	انشاء مسبح مغلق	٣٠ / ٥٠٤ م ٤٢ نينوى الغربية	١ دونم	نينوى
١٦٧.	انشاء ملعب خماسي ومدينة العاب ومحلات تجارية	٨/٦ م ٣٨ جديدة المفتي	-	نينوى
١٦٨.	قطعة ارض	٢/٢٧٢ م ٤٣ القاضية	-	نينوى
١٦٩.	بناية نادي	٢١/٢٨ م ٤٢ نينوى الغربية	٢ اولك	نينوى
١٧٠.	ملعب ثيل صناعي مع مسبح	٢٥١/٩٥٧ م ٤٠ نينوى الشرقية جزء من القطعة	-	نينوى
١٧١.	المدينة الرياضية	٨٤٩ القبلة/القبلة قرب جسر الزبير	٥٨٥ دونم	البصرة
١٧٢.	مشروع رياضي	٧٦٢/١ م ٦١ طلاع الحمزة قضاء ابو الخصيب/ قرب معهد الصناعة	٤ دونم ٢٠ اولك	البصرة
١٧٣.	مشروع رياضي	٢٧/٣٧ م ٢٣٥٩ الاكوات ارض شاغرة قضاء شط العرب مقابل الجامعة القديمة قضاء شط العرب مقابل الجامعة القديمة	٦ دونم ١٠ اولك	البصرة
١٧٤.	مشروع رياضي	٦٣/٥٨٤/١ م/٦٣ الدير/ارض شاغرة البصرة - قضاء الدير	١ دونم ١١ اولك	البصرة



		نادي الدبر الرياضي البصرة - قضاء الدبر		
البصرة	٣ دونم ٨ اولك	١١٩٤/١٥ م/ ٦١ طرة بني منصور ارض شاغرة قضاء المدينة /ناحية الامام الصادق	مشروع رياضي	١٧٥.
البصرة	٢م ٦٠٠	ناحية صفوان مقابل نادي صفوان	ارض ضمن منتدى صفوان (٥٣٤/٤٢١ م صفوان)	١٧٦.
البصرة	٢ دونم	١٥/م ٦٠٤/ ١٧٥ (ارض تابعة لمنتدى الشرش) البصرة - قضاء القرنة	مشروع رياضي	١٧٧.
البصرة	١٠ دونم	٥٣م ٢/١٧ النصير(ارض شاغرة) قضاء القرنة	مشروع رياضي	١٧٨.
البصرة	١ دونم - ٣٩ اولك	٦٠٥ / ١٧٥ و ٦٠٤ / م الصويلح مسيح منتدى الشرش قضاء القرنة الشارع العام	مشروع رياضي	١٧٩.
البصرة	١٢ دونم	ناحية النشوة / قرب مركز الناحية / ١٣٤/١١٥ م ٢٤	ملعب النشوة ثيل صناعي ٥٠٠ متفرج	١٨٠.
البصرة	١٦ دونم	البصرة / ابي الخصيب قرب صناعية حمدان / الشارع العام/ ٢٩٣/٦م ٤١ بلد محزم	ملعب اسود الرافدين ٢٠٠٠ متفرج	١٨١.
البصرة	١٢ دونم	حي الحسين قرب مبنى قصر الضيافة/ ٢١٠٧/١ الرباط الكبير	ملعب حي الحسين ١٠٠٠ متفرج	١٨٢.
البصرة	٣ دونم - ١١ اولك	قضاء شط العرب مقابل جامعة البصرة القديمة/ ٣٧/٢٣٦١ م الاكوات	قاعة شط العرب المغلقة ١٠٠٠ متفرج	١٨٣.
البصرة	٧ دونم - ١٨ اولك	قضاء الزبير قرب الجمعية الفلاحية/ ١٧٠٠ م الكوت	قاعة الزبير المغلقة ١٠٠٠ متفرج	١٨٤.
البصرة	٢ دونم	البصرة - حي الحسين/ ٢١٠٧/١ م الرباط الكبير	جزء من ارض شاغرة ملاصقة لقصر الضيافة والمسبح الاولمبي	١٨٥.
البصرة	١ دونم	ارض شاغرة ١٢٩٥٦/٢٠٧١ البصرة / ساحة سعد / مقابل الكراج الموحد	مشروع رياضي	١٨٦.
البصرة	١ دونم و ٢٠ اولك ٢م ٤٥	جزء من مساحة كلية (قطعة ارض) ٢١٠٧/١ م الرباط الكبير البصرة / حي الحسين اول لايين / كلية التربية الرياضية	مشروع رياضي	١٨٧.
البصرة	٢م ٣٣٠٠	جزء من مساحة كلية تابعة الى منتدى الفاو الرياضي الجزء الخلفي رقم ١ (٣٣٢٥/٢ م ٦ الفاو)	مشروع رياضي	١٨٨.



البصرة		بناية قصر الضيافة ٢١٠٧/١ الرباط الكبير /	مشروع رياضي	.١٨٩
البصرة	المساحة الاولى ٢م٢٦٠ المساحة الثانية ٢م٣٩٠	جزء من مساحة كلية ضمن منتدى محمود البريكان ٥٢٠/١٨١٥ الكوت / قضاء الزبير / الحي العسكري / شارع المدرسة	مشروع رياضي	.١٩٠
البصرة	٢ دونم و٦ اولك	جزء من مساحة كلية تابعة الى منتدى الفاو الرياضي الجزء الجانبي رقم ٢ (٣٣٢٥/٢ م٦ الفاو) الصرة / قضاء الفاو / مركز القضاء	مشروع رياضي	.١٩١



١٢. قطاع الزراعة



يعتبر النشاط الزراعي من النشاطات المهمة لما لها من اسهامات في كثير من عناصر وابعاد التنمية حيث ان النشاط الزراعي يسهم في الناتج المحلي الاجمالي ويعتبر مصدر مهم من مصادر جذب الاستثمار ويعتبر السلة الغذائية للمدينة فاذا ما توفرت الزراعة يتوفر عنصر الامن الغذائي وله الدور الكبير في القضاء على البطالة وتوفير فرص العمل ناهيك عن اسهاماته الكبيرة في الجانب البيئي من خلال الحفاظ على التنوع البيولوجي ومكافحة التصحر وزيادة مساحة الاراضي الزراعية.



يواجه النشاط الزراعي في العراق صعوبات تتمثل بعدة عوامل منها ضعف الاستخدام التكنولوجي والمكننة الزراعية في الانتاج الزراعي والحيواني اضافة الى ضعف استخدام انظمة الري الحديثة والتي تعمل على ري المحاصيل بشكل أمثل وباستخدام موارد اقل والاعتماد على استخدام اساليب الري التقليدية في أغلب الحالات.

ان لضعف الاستثمار في هذا القطاع وارتفاع تكاليف مستلزمات الانتاج من معدات وبيذور وأسمدة ومشاكل

التصحر والتملح وخصوبة الارض واستيراد المحاصيل الزراعية المنافسة للمنتوج الوطني الاثر الكبير في تفاقم مشاكل هذا القطاع المهم في العراق.

١- بلغت المساحات الزراعية الصالحة للزراعة حوالي (١٨,١٤٢,٨٠٠) دونم لعام ٢٠١٨ وتركزت في محافظات (نينوى، ديالى، كركوك، واسط).

٢- بلغت المساحات المزروعة فعلا خلال عام ٢٠١٨ حوالي (٦,٢٦٩,٨٦٤) دونم وهي تمثل حوالي (٣٤,٦٪) من اجمالي المساحات الصالحة للزراعة وتركزت المساحات المزروعة في محافظات (صلاح الدين، كركوك، واسط، نينوى).

٣- بلغت النسبة المئوية للمساحات الصالحة للزراعة غير المزروعة خلال عام ٢٠١٨، حوالي (٦٥,٤٪) وذلك لاسباب تتعلق بالشحة المائية وضعف وتيرة استصلاح الاراضي الزراعية والزحف العمراني والتصحر وهجرة المزارعين للارض الزراعية وخاصة بعد عام ٢٠٠٣ وتركزت المساحات الزراعية الصالحة للزراعة وغير المزروعة في محافظات (البصرة والنجف و كربلاء وصلاح الدين).

• المصدر/كتاب وزارة التخطيط/دائرة التنمية الاقليمية والمحلية بالرقم ١٧٨٦٧ في ٢٠٢١/٨/٣



جدول يبين اعداد ومساحات الفرص الاستثمارية الزراعية في محافظات العراق لعام ٢٠٢٢

ت	المحافظة	اعداد الفرص	المساحات الكلية المعروضة للاستثمار / دونم
١	بغداد/الكرخ	-	-
٢	بغداد/الرصافة	-	-
٣	نينوى	١٤	٥٢٧٠٠
٤	كركوك	-	-
٥	صلاح الدين	-	-
٦	الانبار	١٥	٤٥٢٦٦٢
٧	بابل	-	-
٨	ديالى	٥٣	٢٥٩٠٧٠
٩	واسط	٤٣	٤٠٨٤٧٢
١٠	كربلاء المقدسة	٣	٣١٥٠٠٠
١١	النجف الاشرف	٣	٧٢٦٤٣٥
١٢	الديوانية	٤٣	١٤٩٠٣,٢٣
١٣	ذي قار	١٠	٢٩٩٠٨
١٤	المتنى	-	-
١٥	ميسان	-	-
١٦	البصرة	١١	٥٢٨٤٥
	المجموع الكلي	١٩٥	٢٣١١٩٩٥.٢٣

الأراضي المهيأة للاستثمار الزراعي في محافظة نينوى لعام ٢٠٢٢

ت	القضاء	الناحية	رقم القطعة	رقم المقاطعة	الساحة / دونم	الجنس	توفر الحصة المائية من عذمتها	مصدر المياه	طريقة الآرواء	عمق المياه الجوفية	تعبير التربة		صلاحية المياه الجوفية وفق معايير الصلاحية العالمية والمحلية للزراعة	الموقع من حدود الشاربيح الآروائية	الإحداثيات x y	الملاحظات
											تسجة التربة	PH				
١	تلعفر	العباضية	٩/١	٥١	٣٢٠٠	صخرية	غير متوفرة	-	واسطة	-	-	-	-	-	X:270358 Y:4050918	-
٢	تلعفر	العباضية	١	٤٨	٦٦٨٠٠	صخرية	غير متوفرة	-	واسطة	-	-	-	-	-	X:261099 Y:4041416	-
٣	تلعفر	العباضية	١٥	١	٦٠٠	صخرية	غير متوفرة	-	واسطة	-	-	-	-	-	X:267656 Y:4040193	-
٤	تلعفر	العباضية	٦	٣	١٤٠٠	صخرية	غير متوفرة	-	واسطة	-	-	-	-	-	X:280200 Y:4036621	-
٥	تلعفر	العباضية	٩٣	١٥	١٦٠٠	صخرية	غير متوفرة	-	واسطة	-	-	-	-	-	X:268331 Y:4035409	-

• وفق كتاب مديرية الزراعة في محافظة نينوى المرقم ١٧٠٦ في ٢٠٢١/٢/١

ت	النضاء	الناحية	رقم القطعة	رقم المقاطعة	المساحة / دونم	الجنس	توفر الحصة المائية من عندها	مصدر المياه	طريقة الارواء	عمق المياه الجوفية	تحليل التربة		صلاحية المياه الجوفية وفق معايير الصلاحية العالمية والمحلية للزراعة	الموقع من حدود المشاريع الاروائية	الإحداثيات x y	الملاحظات
											نسجة التربة	PH				
٦	تلعفر	العياضية	٢/١	٤٣	٨٠٠٠	صخرية	غير متوفرة	-	واسطة	-	-	-	-	-	X:251975 Y:4042440	-
٧	تلعفر	العياضية	-	٤٧	٢٠٠٠	صخرية	غير متوفرة	-	واسطة	-	-	-	-	-	X:257282 Y:4043474	-
٨	تلعفر	العياضية	٢/٢	٣٤	٣٥٠	صخرية	غير متوفرة	-	واسطة	-	-	-	-	-	X:244943 Y:4035850	-
٩	تلعفر	العياضية	١	٦٠	٦٠٠	صخرية	غير متوفرة	-	واسطة	-	-	-	-	-	X:265388 Y:4039912	-
١٠	تلعفر	العياضية	٤	٦٠	٣٥٠	صخرية	غير متوفرة	-	واسطة	-	-	-	-	-	X:263206 Y:4039146	-

الملاحظات	الاحداثيات x y	الموقع من حدود المشاريع الاروائية	صلاحية المياه الجوفية وفق معايير الصلابة العالمية والمحلية للزراعة	تحليل التربة		عمق المياه الجوفية	طريقة الارواء	مصدر المياه	توفر الحصة المائية من عدمها	الجنس	المساحة / دونم	رقم لمنطقة	رقم القطعة	الناحية	التضاه	رت
				PH	نسجة التربة											
-	X:271436 Y:4040165	-	-	-	-	-	واسطة	-	غير متوفرة	صخرية	٩٥٠٠	٧٥	١١٦	العياضية	تلغفر	١١
مساحة مخصصة لمشاريع الثروة الحيوانية	X:362155 Y:4002918	٩٠ كم عن مشروع ري الجزيرة	صالحة ٢٥٠٠ مليومز	جسيبة	٩,٦	اقل من ١٠٠ متر	واسطة	آبار	غير متوفرة	صخرية للغابات	٢٠٠	/١٨ متر	١/١٨	مركز سنجار	سنجار	١٢
مساحة مخصصة لمشاريع الثروة الحيوانية	X:362150 Y:4002910	٩٠ كم عن مشروع ري الجزيرة	صالحة اكثر من ٢٠٠٠ مليومز	جسيبة	٩,٧	-٨٠ ١٠٠ متر	واسطة	آبار	غير متوفرة	صخرة للمشاريع	١٠٠	١٩/م التشبيط	١/٢	ناحية القروان	سنجار	١٣
مخصصة لإنشاء غلات	X:362141 Y:4004200	٩٠ كم عن مشروع ري الجزيرة	صالحة اقل من ٢٠٠٠ مليومز	كلسية	٨,٥	-١٠٠ ١٢٠ متر	واسطة	آبار	غير متوفرة	صخرة للمشاريع	٨٠٠٠	/٨٥ جبل سنجار	١٨	مركز سنجار	سنجار	١٤
											١٤	عدد الفرص				
											٥٢٧٠٠	مجموع المساحة الكلي / دونم				

الأراضي المهيأة للاستثمار الزراعي في محافظة الانبار لعام ٢٠٢٢

ت	القضاء	الناحية	رقم القطعة	رقم المقطعة	المساحة / دونم	الجنس	توفر الحصة المائية من عدمها	مصدر المياه	طريقة الارواء	عمق المياه الجوفية	تحليل التربة		صلاحية المياه الجوفية وفق معايير الصلاحية العالمية والمحلية للزراعة	الموقع من حدود المشاريع الاروائية	الاحداثيات x y	الملاحظات
											PH	نسجة التربة				
١	القائم	-	١/٤٩ و ٢٧	٢٤/كلين الطيارة و ٢٢/نيوم النير	١٠٧٢٠٠	ارض صحراوية	متوفرة	-	واسطة	-	٧,٧٨	مزيجية رملية	صالحة	تبعد ٥ كم عن نهر الفرات	X:166909 Y:3843882	-
٢	القائم	-	٤٣	٢٠/نيوم جباب الغربية	١١٦٠٠٠	ارض صحراوية	متوفرة	-	واسطة	-	٧,٢٧	مزيجية رملية	صالحة	تبعد ٥ كم عن الفرات	X:179951 Y:3793720	-
٣	حديثة	-	١	٧١/نيوم الجزيرة الوسطى	١٤٠٠٠	ارض صحراوية	متوفرة	مياه جوفية	واسطة	١٠٠ متر	٦,٦٦	مزيجية رملية	صالحة	تبعد ١٢ كم عن بحيرة القادسية	X:279047 Y:3805631	-
٤	الرمادي	الوفاء	٢	١/الرضة	٦٠٠٠٠	-	متوفرة	ابار	واسطة	١٥٠ متر	٨,٠١	مزيجية رملية	صالحة	تبعد ٥ كم عن نهر الفرات	X:220105 Y:3664015	-
٥	الرضية	الخباب	١	١	٥٠٠٠٠٠	ارض صحراوية	-	ابار	واسطة	-١٦٠ ١٧٠	٧,٦	مزيجية رملية	-	-	X:236585 Y:3633654	-

• وفق كتاب مديرية الزراعة في محافظة الانبار المرقم ٣٢٧٢ في ٢٠٢١/٤/١٤

ت	القضاء	الناحية	رقم القطعة	رقم المقاطعة	المساحة / دونم	الجنس	توفر الحصة المائية من عدمها	مصدر المياه	طريقة الارواء	عمق المياه الجوفية	تحليل التربة		صلاحية المياه الجوفية وفق معايير الصلاحية العالمية والمحلية للزراعة	الموقع من حدود المشاريع الاروائية	الاحداثيات x y	الملاحظات
											PH	نسجة التربة				
٦	حديثة	الحقلانية	١	/٦٩ الشمالية	٢٢٥٠	-	غير متوفرة	آبار	واسطة	١٨٠- ٢٥٠	٦,٦	مزيجية	صالحة	-	X:231402 Y:3758413	-
٧	هيت	-	٣٩٠	٦/حصوة الشمالية	١٥٠	-	متوفرة	نهر الفرات	واسطة	٤٥	٧,٥	مزيجية كلسية	صالحة	تبعد ٣ كم عن النهر	X:302438 Y:3716522	تقع قرب غابة شعبة زراعة هيت
٨	العاسرية	-	٩٨٠٢/١	/٢١ الشمالية	٤٠٠	-	متوفرة	نهر الفرات	واسطة	-	٧,٨	رملية مزيجية	-	-	X:399350 Y:3667325	-
٩	حديثة	البروانة	١	/٧٣ نهر الجزيرة الشمالية	٢٠٠٠٠	-	متوفرة	آبار	واسطة	٢٥٠ متر	٧	مزيجية غرينية	-	-	X:271504 Y:3804754	-
١٠	حديثة	البروانة	١	/٧١ نهر الجزيرة الوسطى	٢٠٠٠٠	-	متوفرة	آبار	واسطة	٢٧٠ متر	٧	مزيجية غرينية	-	-	X:266634 Y:3818999	-

وجود قطعات عسكرية	-	-	-	-	-	١٨٠- ٢٥٠ متر	واسطة	البار	غير متوفرة	-	١٥١٢	٢٦/حصوة الشامية	٢٥	الحقلانية	حديثة	١٢
-	X:699800 Y:3820000	٦ كم	غير صالحة	مزيجية رملية	٨	١٠٠ متر	واسطة	نهر	غير متوفرة	صحراوية	٣٠٥٠٠٠	٢٤/كلبان الطيارة وأبو كارص	٤٩/١	الرماتة	قائم	١٣
-	X:733100 Y:3842300	٦ كم	غير صالحة	مزيجية رملية	٨	١٠٠ متر	واسطة	نهر	غير متوفرة	صحراوية	١٠٢٨٠٠	٥/الرماتة	٤٣/١	الرماتة	قائم	١٤
-	X:330196 Y:3679530	-	صالحة	-	-	-	-	-	غير متوفرة	صحراوية	٥٠٠	٤٧/حصوة الشامية	٨٣	الرمادي	الرمادي	١٥
-	X:375648 Y:3712099	-	-	-	-	-	-	-	-	-	٥٠	٣٦/الجبيل	٥٠٩٤ /١	الصفلاوية	الصفلاوية	١٦
											١٥	عدد الفرص				
											٤٥٢٦٦٢	مجموع المساحة الكلي / دونم				

الاراضي المهيأة للاستثمار في محافظة ديالى لعام ٢٠٢٢

ت	القضاء	التاحية	رقم القطعة	رقم المقاطعة	المساحة / دونم	الجنس	توفر الحصة المائية من عتمها	مصدر المياه	طريقة الارواء	صق المياه الجوفية	تحليل التربة		صلاحية المياه الجوفية وفق معايير الصلحية العلية والمطبة للزراعة	الموقع من حدود المشاريع الاروائية	الاحداثيات X Y	الملاحظات
											نسبة التربة	PH				
١	المتقية	-	٧٠/١٢	١٦/الهاروية	٨٦	اراضي تيمية	حفر متوفرة	مداه حوية وانطار	حفر ابار، وديمية	-	٨,٦	مزيجية طينية	غير صلحة	خارج	X:503100 Y:3764200	-
٢	المتقية	-	٧٦/١٢	١٦/الهاروية	٣٥٩	اراضي تيمية	حفر متوفرة	مداه حوية وانطار	حفر ابار، وديمية	-	٨	مزيجية طينية	غير صلحة	خارج	X:502400 Y:3764731	ممنثلى منها محرمات الانبوب الغازي الذي يمر من A1 الى محطة المنصورية
٣	المتقية	-	١/٤٢	٣٧/ديالى الصدا	٢٨١٣	اراضي تيمية	حفر متوفرة	مداه حوية وانطار	حفر ابار، وديمية	-	٨,٥	طينية رملية	غير صلحة	خارج	X:514400 Y:3756650	-
٤	المتقية	الرجعية	١/١١	١٠/التربة	١٥٠	اراضي تيمية	متوفرة	مفروع اروالي- تيمية	ري سطحي، (واسطة)	-	٧,٨	طينية مزيجية	غير صلحة	داخل	X:496350 Y:3728200	-
٥	المتقية	الرجعية	٢/١	١٠/التربة	٥٠٠	زراعية	متوفرة	مفروع اروالي- تيمية	ري سطحي، (واسطة)	-	٧,٢	طينية مزيجية	غير صلحة	داخل	X:493500 Y:3737200	-
٦	سوية	كيسان	١/٩	٧٢٤/ايرامين	٣٥٠	زراعية	متوفرة	مفروع اروالي- تيمية	ري سطحي، (واسطة)	-	٧,١	طينية	غير صلحة	داخل	X:488550 Y:3727300	-
٧	سوية	بوز	١١/٩٦ الى ٥١/٩٦ و ٥٧/٩٦	٧٢١/الاسر	٤٦٣٢	زراعية	متوفرة	مفروع اروالي- تيمية	ري سطحي، (واسطة)	-	٨,٧	مزيجية طينية رملية	غير صلحة	داخل	X:490376 Y:3671000	-
٨	حلقين	حلولاء	١	٣٤/كفلا	٤٠	اراضي تيمية	حفر متوفرة	مداه حوية، تيمية	حفر ابار، (واسطة)	-	٧,٧	مزيجية رملية	صلحة	خارج	تم اعداد الاحداثيات للدائل مع الجين	-

ت	الغذاء	الناحية	رقم القطعة	رقم المقاطعة	المساحة / دونم	الجنس	مصدر المياه	طريقة الآراء	عمق المياه الجوفية	تحليل التربة		صلاحية المياه الجوفية وفق معايير الصلاحية العالمية والمحلية للزراعة	الموقع من حدود المشاريع الأروائية	الاحداثيات	الملاحظات
										نسجة التربة	PII				
٩	خانقين	جلولاء	١١١	٣٤/كشك	٥٠	اراضي ديمية	غير متوفرة	مياه جوفية، ديمية	حفر ابار، (واسطة)	-	٧,٢	مزيجية رملية	خارج	X:513600 Y:3798880	-
١٠	خانقين	جلولاء	٣٠١	٣١/جميلة ٥/عرب	١٠٠	اراضي ديمية	غير متوفرة	مياه جوفية، ديمية	حفر ابار، (واسطة)	-	٨	مزيجية طينية	خارج	X:508900 Y:3799900	-
١١	المقدادية	المنصورية	٤٢	٢٨/ منصورية الجيل	٢٠٠	اراضي ديمية	غير متوفرة	مياه جوفية، ديمية	حفر ابار، (واسطة)	-	٧,٢	مزيجية رملية	خارج	X:495100 Y:3777300	-
١٢	المقدادية	المنصورية	١٣١,٥١	٣٦/ المشروع	١١٠٠٠	اراضي ديمية	غير متوفرة	مياه جوفية، ديمية	حفر ابار، (واسطة)	-	٧,٤	مزيجية طينية	خارج	X:472410 Y:3782700	-
١٣	المقدادية	المنصورية	١/٣٩٣ ٤	١٦/ الشوهران ي	٥٠٠	اراضي ديمية	متوفرة	مشروع اروائى، ديمية	ري سطحي (واسطة)	-	٧,٣	طينية مزيجية	داخل	X:486000 Y:3773600	-
١٤	المقدادية	المنصورية	٦٨, ٤٦ ١/١٣١	٣٦/ المشروع	٥٠٠٠	اراضي ديمية	غير متوفرة	مياه جوفية، ديمية	حفر ابار (واسطة)	-	٧,٥	مزيجية رملية	خارج	X:472643 Y:3782386	يوجد في القطعة مدرج للطترات اي مطار زراعي
١٥	المقدادية	المنصورية	٢/٦ ٣/٤	١٥/ المرفوع	٥٠٠	اراضي ديمية	غير متوفرة	مياه جوفية، ديمية	حفر ابار، (واسطة)	-	٧,١	مزيجية طينية	خارج	X:469900 Y:3772000	-
١٦	بلدروز	مندلي	٢/٩٦	٢٥/ كوك تيه	٥٧١٨١	اراضي حصوية	غير متوفرة	مياه جوفية، ديمية	حفر ابار، (واسطة)	-	٧	مزيجية	خارج	-	المخاطبات جارية بصدد استبعاد ٢٠٠ دونم منها
١٧	بلدروز	مندلي	٨/٤٠	٣١/ البيدادي	٣٠٠٠	اراضي زراعية	متوفرة	مشروع اروائى،	ري بالواسطة	-	-	-	داخل	-	-

ت	الفضاء	الناحية	رقم قطعة	رقم المقاطعة	المساحة / تونم	لجنس	توفر الحصة المائية من عمقها	مصدر المياه	طريقة الآراء	عمق المياه الجوفية	تحليل التربة		صلاحية المياه الجوفية وفق معايير الصلاحية العالمية والمحلية للزراعة	الموقع من حدود مشاريع الأروابنة	إحداثيات X Y	الملاحظات
											نسبة التربة	PH				
١٨	بدرور	متنلي	٢/٩٦	٢٥ / كوك تبه	١٥٣	اراضي حصوية	غير متوفرة	ديبية	حفر آبار واسعة	-	٧	مزيجية	صالحة	خارج	-	
١٩	بدرور	بدرور	١/١٤٦	١٧ / مرحبا	٨	اراضي زراعية	متوفرة	-	الواسطة	-	-	مزيجية	صالحة	داخل	X:503092 Y:372645 4	مستصلحة جزئياً
٢٠	خانتين	جبارة	١/٢	٧/صاري كول	١٢٨٩٥	اراضي زراعية	متوفرة	-	ري بالواسطة	-	-	-	-	داخل	-	-
٢١	خانتين	حبارة	٢٦	١٣ / زردار	٧٣٨٩	اراضي زراعية	متوفرة	-	ري بالواسطة	-	-	-	-	داخل	-	-
٢٢	خانتين	جبارة	١٣	١٣ / زردار	٦٥٩٢	اراضي زراعية	متوفرة	-	ري بالواسطة	-	-	-	-	داخل	-	-
٢٣	خالص	العظيم	-	٢٨ / الامتصورية ٢٣ / خضر ٣٤ / كاو ٣٥ / نجاة عين ثلثة	٥٦٥٠٠	-	غير متوفرة	-	-	-	-	-	-	خارج	-	-
٢٤	بدرور	-	٦٦/٧	١٩ / مريجة لجنوبية	١٥٠	اراضي زراعية	غير متوفرة	آبار	واسطة	٣٠	٧	قليلة نقصية	غير صالحة	خارج	-	تصلح انتاج حيواني
٢٥	بدرور	-	١٣٣/٧	١٩ / مريجة لجنوبية	١٠٠	اراضي زراعية	غير متوفرة	آبار	واسطة	٣٠	٧	قليلة نقصية	غير صالحة	خارج	-	تصلح انتاج حيواني

الملاحظات	الاحداثيات x y	الموقع من حدود المشاريع الاروائية	صلاحية المياه الجوفية وفق معايير الصلاحية العالمية والمحلية للزراعة	تحليل التربة		عمق المياه الجوفية	طريقة الارواء	مصدر المياه	توفر الحصة المائية من عدمها	الجنس	المساحة / دونم	رقم المقاطعة	رقم القطعة	الناحية	القضاء	ت
				نسجة التربة	PH											
تصلح انتاج نباتي	-	خارج	غير صالحة	متوسطة الخصوبة	٧	٢٠	واسطة	آبار	غير متوفرة	اراضي زراعية	٤٠٣	١٩ / مريجة الجنوبية	٨٦٧ ٨٧٧	-	بلدروز	٢٦
تصلح انتاج حيواني	-	خارج	غير صالحة	متوسطة الخصوبة	٧	٢٠	واسطة	آبار	غير متوفرة	اراضي زراعية	٦٠	١٩ / مريجة الجنوبية	٩٧٧	-	بلدروز	٢٧
تصلح انتاج نباتي	-	خارج	غير صالحة	متوسطة الخصوبة	٧	٢٠	واسطة	آبار	غير متوفرة	اراضي زراعية	٢٢٨	١٩ / مريجة الجنوبية	٨٨٧	-	بلدروز	٢٨
تصلح انتاج نباتي	-	خارج	غير صالحة	متوسطة الخصوبة	٧	٢٠	واسطة	آبار	غير متوفرة	اراضي زراعية	٦٦٥	١٩ / مريجة الجنوبية	٧٧٧ ٨١٧ ٨٢٧ ٨٣٧ ٩٠٧	-	بلدروز	٢٩
تصلح انتاج نباتي	-	خارج	غير صالحة	متوسطة الخصوبة	٧	٢٠	واسطة	آبار	غير متوفرة	اراضي زراعية	٤١٣	١٩ / مريجة الجنوبية	-٩٤٧ -٩٥٧ -٩٦٧ ٨٩٧	-	بلدروز	٣٠
تصلح انتاج نباتي	-	خارج	غير صالحة	متوسطة الخصوبة	٧	٢٠	واسطة	آبار	غير متوفرة	اراضي زراعية	٣٠٨	١٩ / مريجة الجنوبية	١٤٤٧ ١٤٥٧	-	بلدروز	٣١
تصلح انتاج نباتي	-	خارج	غير صالحة	متوسطة الخصوبة	٧	٢٠	واسطة	آبار	غير متوفرة	اراضي زراعية	٦٢٦	١٩ / مريجة الجنوبية	-٨١٧ -٨٥٧	-	بلدروز	٣٢

الملاحظات	الاحداثيات x y	الموقع من حدود المشاريع الاروائية	صلاحية المياه الجوفية وفق معايير الصلاحية العالمية والمحلية للزراعة	تحليل التربة		عمق المياه الجوفية	طريقة الارواء	مصدر المياه	توفر الحصة المائية من عدمها	الجنس	المساحة / دونم	رقم المقاطعة	رقم القطعة	الناحية	القضاء	ت
				نسجة التربة	PH											
تصلح انتاج نباتي	-	خارج	غير صالحة	متوسطة الخصوبة	٧	٣٠	واسطة	آبار	غير متوفرة	اراضي زراعية	١٥٠	١٩/ مريجة الجنوبية	١٠٦/٧ ١٠٧/٧	-	بلدروز	٣٣
تصلح انتاج نباتي	-	خارج	غير صالحة	متوسطة الخصوبة	٧	٣٠	واسطة	آبار	غير متوفرة	اراضي زراعية	١٦٨	٤/ ابو كبير	-٤٢/١ -٤٣/١ ٤٤/١	-	بلدروز	٣٤
تصلح انتاج نباتي	-	خارج	غير صالحة	متوسطة الخصوبة	٧	٣٠	واسطة	آبار	غير متوفرة	اراضي زراعية	٤٠٨	١٩/ مرج الجنوبية	-٨٩/٧ ٩٠/٧	-	بلدروز	٣٥
تصلح انتاج نباتي	-	خارج	غير صالحة	متوسطة الخصوبة	٧	٣٠	واسطة	آبار	غير متوفرة	اراضي زراعية	٦٠٨	٦/ تل ابو راسين	٦/١	-	بلدروز	٣٦
تصلح انتاج نباتي	-	خارج	غير صالحة	متوسطة الخصوبة	٧	٣٠	واسطة	آبار	غير متوفرة	اراضي زراعية	٩٥٣	٦/ تل ابو راسين	-٨/١ -٩/١ ١٠/١	-	بلدروز	٣٧
تصلح انتاج نباتي	-	خارج	غير صالحة	متوسطة الخصوبة	٧	٣٠	واسطة	آبار	غير متوفرة	اراضي زراعية	١٦٨	٦/ تل ابو راسين	٦/١	-	بلدروز	٣٨
-	-	خارج	غير صالحة	طينية	١٠	٧٠	واسطة	آبار	غير متوفرة	اراضي زراعية	٢٠٨	٢٠/ طحماية	٤٦/٢٣	مندلي	مندلي	٣٩
-	-	خارج	صالحة	طينية	٧	٣٠	واسطة	آبار	غير متوفرة	اراضي ديمية	٢٠٠٠	٧٧/ راكوب الاحيمر	٨٧	-	السد العظيم	٤٠

ت	القضاء	الناحية	رقم القطعة	رقم المقاطعة	المساحة / نوم	الجنس	توفر الحصة المائية من عندما	مصدر المياه	طريقة الارواء	عق المياه الجوفية	تحليل التربة		صلاحية المياه الجوفية وفق معايير الصلاحية العالمية والمحلية للزراعة	الموقع من حدود المشاريع الاروائية	الاحداثيات x y	الملاحظات
											PH	نسجة التربة				
٤١	خاقلين	-	٤/٩	٤/٩	٢٥٤٧	زراعية	غير متوفرة	مياه جوفية	واسطة	٨٠	٧	مزيجية	صالحة	خارج	-	-
٤٢	خاقلين	-	٨	٨ /٨ حاج قره	١٥٠	زراعية	غير متوفرة	مياه جوفية	واسطة	٨٠	٧	مزيجية	صالحة	خارج	-	-
٤٣	جلولاء	السعدية	١٦١/١	١/٦ السعدية	١٦٠٠	زراعية	غير متوفرة	مياه جوفية	واسطة	٨٠	٧	مزيجية	صالحة	خارج	-	-
٤٤	منطلي	منطلي	١٦/١٨	وادي كلكير	١٧٧	زراعية	غير متوفرة	مياه جوفية	واسطة	٧٠	٥	مزيجية	غير صالحة	خارج	-	-
٤٥	المقدانية	-	١	٧٠ جبل حمران	٢١٢٠٠	اراضي جبلية	غير متوفرة	مياه جوفية	واسطة	٨٠	٧	مزيجية	صالحة	خارج	X:517460 Y:3759102	-
٤٦	المقدانية	-	٢٢٩/١	٢٤/٢٤ العتبة	١٩٠	اراضي رملية	غير متوفرة	مياه جوفية	واسطة	٣٠	-	رملية	صالحة	خارج	X:502269 Y:3756258	-
٤٧	منطلي	قرانية	١٦/١	٣٥/المويلح	٨٠٠	اراضي ديمية	غير متوفرة	مياه جوفية	واسطة	٨٠	٧	مزيجية	صالحة	خارج	-	تربية ابقار الطوب وتسمين المجول
٤٨	الخالص	-	٤/٣	٤٢/الكركي	١٦٥٠	اراضي ديمية	غير متوفرة	مياه جوفية	واسطة	٣٠	٧	طينية	صالحة	خارج	-	تربية ابقار الطوب وتسمين المجول
٤٩	المقدانية	-	٣٩/١ و ٧٠/١٢ ٤١/١ و ٤٠/١	٢٦/الهارونية ٢٥/الهارونية	٧٠٠	اراضي ديمية	غير متوفرة	مياه جوفية	واسطة	٦٠	٧	مزيجية طينية	صالحة	ضمن حدود مشروع مهروت	-	-

الملاحظات	الاحداثيات X Y	الموقع من حدود المشاريع الاروائية	صلاحية المياه الجوفية وفق معايير الصلاحية العالمية والمحلية للزراعة	تحليل التربة		عمق المياه الجوفية	طريقة الارواء	مصدر المياه	توفر الحصة المائية من عدمها	الجنس	المساحة / دونم	رقم المقاطعة	رقم القطعة	الناحية	القضاء	ت
				نسجة التربة	PH											
مشروع ثروة حيوانية بساتين فاكهة وزيتون عالي الزيت	-	-	صالحة	مزيجية	٦	١٠٠	واسطة	مياه جوفية	غير متوفرة	زراعية	٢٥٣٠٠	٣٢/يرغش	١٥/١١٤٠	-	السد العظيم	٥٠
مشروع ثروة حيوانية بساتين فاكهة وزيتون عالي الزيت الارواء بالمطرق الحديثة	-	-	صالحة	مزيجية	٦	١٠٠	واسطة	مياه جوفية	غير متوفرة	زراعية	٢١٠٠٠	٢٩/الوادي الاباص	٨/٢٧٢	-	السد العظيم	٥١
مشروع تربية ابقار الحليب وتسمن العجول	-	ضمن حدود مشروع مهروت	صالحة	مزيجية طينية	٧	٦٠	واسطة	مياه جوفية	غير متوفرة	زراعية	٦٠٠	٢٦/لهاوائية ٢٥/الهاوائية	٣٩/١ و ٤٠/١ و ٤١/١	-	المقدادية	٥٢
انتاج الحليب الخام وإنتاج اللحوم الحمراء	الشمالي ٠٤٥٧٦٦٢ ٠٤٥٧٢٥٣ ٠٤٥٧٢٦١ الشمالي ٣٧٤٩٩٨٣ ٣٧٤٩٩٦٩ ٣٧٤٩٧٣٢	مشروع ابقار الخالص	صالحة	طينية	٧	٤٠	واسطة	نهر دجله	متوفرة	زراعية	١٥٤٢ منها ١٠٠٠ ممتلحة ٥٠٠ غير ممتلحة ٤٢ مقشات	٧١/يكر اغا الشمالية و ٧٢/يكر اغا الجنوبية و ٤٩/كنكنين	٢/١ و ١٠٦/١ و ٩٤/٢ على النوالي	-	الخالص	٥٣
											٥٣	عدد الفرص				
											٢٥٩٠٧٠	مجموع المساحة الكلية / دونم				

حسب كتاب مديرية الزراعة في محافظة ديالى المرقم ٢٧٤٩٩ في ١٤ / ١١ / ٢٠١٩

الأراضي المهيأة للاستثمار الزراعي في محافظة واسط لعام ٢٠٢٢

ت	القضاء	الناحية	رقم المقاطعة	رقم القطعة	المساحة/ دونم	الجنس	توفر الحصة المائية من عدمها	مصدر المياه	طريقة الإرواء	عمق المياه الجوفية	تحليل التربة		صلاحية المياه الجوفية (حسب معايير الصلاحية العالمية والمحلية للاستخدامات الزراعية)	الموقع من حدود المشاريع الأروائية	الإحداثيات X Y	الملاحظات
											PH	نسجة التربة				
١.	العزيفية	مركز القضاء	٣٤/الجزيرة	١٩١/١	٤٩٣٢	زراعية	غير متوفرة	-	واسطة	-	٣,٨	طينية	-	-	٥٢٤٣٩٢ ٣٦٦٤٠٨٣	-
٢.	العزيفية	مركز القضاء	٢٣/الجزيرة	٦٧/١	٥	زراعية	غير متوفرة	-	واسطة	-	٧,٦	طينية	-	-	٥٠٩٠٣٦ ٣٦٤٧٥٣٠	تقليص المساحة من ٣٥ الى ٥
٣.	الصويرة	الزبيدية	١٣/السيبانية	٦/١	١٢	زراعية	غير متوفرة	-	واسطة	-	٧,٤	طينية	-	-	٥١٢٣١٨ ٣٦١٩١٥٦	-
٤.	النعمانية	مركز القضاء	٣٣/الجزيرة	٤٦/١	٥٩٠٠	زراعية	غير متوفرة	-	واسطة	-	٧,٦	طينية	-	-	٥٤٨٠٨٦ ٣٦٢٧٨٦٩	-
٥.	النعمانية	مركز القضاء	٣٠/بزابيز والمصاحبية و ٣٢/الجزيرة	٩/٢ و ١٠/١	٩٥	زراعية	غير متوفرة	-	واسطة	-	-	-	-	-	٥٢٦٦٨٢ ٣٥٩٦٠٦٨	-
٦.	بدره	جصان	٢١/الميلح	١	٣٦٠٠	زراعية	غير متوفرة	-	حفر	-	٧,٣	سلتية	-	-	٥٧٦٨٨٩	-

* حسب كتاب مديرية الزراعة في محافظة واسط المرقم ٢٧٩٧٤ في ٢٠١٥/١٢/١٠

	٣٦٣٦٩٣٧			طينية			ابار		متوفرة						
.٧	٥٧٧٣٥٨ ٣٦٢٩٥٥٧	-	-	سلتية طينية	-	-	حفر ابار	-	غير متوفرة	زراعية	٤٩٠٠٠	٦/٢	٣٣/الهور	جسان	بدره
.٨	٥٧٦٣٦٢ ٣٦٣٣٥١١	-	-	طينية	-	-	حفر ابار	-	غير متوفرة	زراعية	١٠٠٠٠٠	١٨/١	٢٧/الجزيرة	جسان	بدره
.٩	٥٨٤٧٤٣ ٣٦٦٥٦٦٤	-	-	سلتية طينية	٨,٤ ٨,٥	-	حفر ابار	-	غير متوفرة	زراعية	٨٠٠	١	١٦/السجلة والصبيخة	مركز القضاء	بدره
.١٠	٥٨٤١٤٣ ٣٦٦٥٢٤٥	-	-	سلتية طينية	٧,٢	-	حفر ابار	-	غير متوفرة	زراعية	٣٠٠٠٠	٣	١٦/السجلة والصبيخة	مركز القضاء	بدره
.١١	٥٧٨٨١٦ ٣٦٦٢٦٣٠	-	-	طينية	٧,٦ ٧,٦	-	حفر ابار	-	غير متوفرة	زراعية	٣٣٠٠٠ و١٢٠٠٠ متر مربع	-	٨/الهشيمة	زرباطية	بدره
.١٢	٦٣٢٦١٢ ٣٦٠٦٦٤٧	-	-	سلتية طينية	٧,٣	-	واسطة	-	غير متوفرة	زراعية	٢٦٢٠٠	١	٤٦/رمضان عاجر	شيخ سعد	الكوت
.١٣	٦٣٤٤٨٢ ٣٦١٢٣٠٧	-	-	مزيجية	٧,٧	-	واسطة	-	غير متوفرة	زراعية	١١٤٧٠	١	٤٥/رمضان عاجر	شيخ سعد	الكوت
.١٤	٦٣٣٧١٣ ٣٦١٩٩٦٤	-	-	طينية	٧,٣	-	واسطة	-	غير متوفرة	زراعية	٨٣٢	١	٣٨/سيد محمد	شيخ سعد	الكوت
.١٥	٦٣٧٥٣١	-	-	رملية	٧,٤	-	واسطة	-	غير	زراعية	٢٠٥٠١	١	٢٤/ام	شيخ سعد	الكوت

البرازيلية	٣٦٢٨١٥٣			طينية	الى ٨,٥				متوفرة				الجرادي			
تقليص المساحة من ٥٩٥٥٥ الى ٨٠٠٠٠	٥٥٩٧٠٣ ٣٦٢٠٤١٢	-	-	طينية	٧,٤	-	واسطة	-	غير متوفرة	زراعية	٥٩٥٥٥	٣٢٥/١ ١١٦/١ الى ١٢٩	٣٠/ الشويجة	مركز القضاء	الكويت	١٦.
	٥٨٧٣٠٢ ٣٥٧٣٩٠٥	-	-	طينية سلتية	٧,١ الى ٧,٨	-	واسطة	-	متوفرة	زراعية	١٠٥٠	١/١٤	٢٢/طرة عفك	الموقفية	الحي	١٧.
	٦٢٣١٨٤ ٣٥٩١٢١٢	-	-	سلتية طينية	٧,٧	-	واسطة	-	متوفرة	زراعية	٦	٧/٢	٥/ الحميدية والجليبية	الدجيلة	الكويت	١٨.
	٦٣٨١١٣ ٣٥٥٣٥٤٠	-	-	سلتية طينية	٧,٦	-	واسطة	-	غير متوفرة	زراعية	٤٧٢٥	٥	١٥/هور الخراب	الدجيلة	الكويت	١٩.
	٦٤٤٩٤٣ ٣٥٤٣٤٩٧	-	-	سلتية طينية	٧,٨	-	واسطة	-	غير متوفرة	زراعية	٩١٥٥	٧/٦	١٥/هور الخراب	الدجيلة	الكويت	٢٠.
	٥٧٦٦٥٥ ٣٦٢٩٢٥٧	-	-	طينية	٧,٥	-	واسطة	-	غير متوفرة	زراعية	١٢٠	٨/١	٢٤/ الخميسية	مركز القضاء	الحي	٢١.
	٥٣٥٥٤٣ ٣٦٣٧٦٩٤	-	-	طينية	٧,٦	-	واسطة	-	غير متوفرة	زراعية	٨٠٠٠	١٩١/١	٣٤/الجزيرة	الدبوني	العزيزية	٢٢.
روجت معاملة ربيع واسط للانتاج الزراعي	X:٦١٤٤١٣ Y:٣٦١١٣٦١	-	-	-	-	-	واسطة	-	متوفرة	زراعية	٩٦٠	-	٣٧/ خريخر	شيخ سعد	الكويت	٢٣.

وبانتظار الموافقة																	
	٦١٨٣٠٢ ٣٦٣٦١٥٤	-	-	-	-	-	واسطة	-	غير متوفرة	زراعية	٩٠٠	٢/١	٣١/الرمث المالح	شيخ سعد	الكويت		٢٤.
	٥٧٨١٢٩ ٣٦٦٠٣٩٩	-	-	-	-	-	واسطة	-	غير متوفرة	زراعية	٩٦٦	١٩١/١	٣٤/الجزيرة	العزيفية	العزيفية		٢٥.
روجت معاملة المستثمر محمد جاسم محمد وبانتظار الموافقة	X:٥١٥٤٤١ Y:٣٦٤٧٣٩٠	-	-	-	-	-	واسطة	-	غير متوفرة	زراعية	٧٨٠	٣٤/ الجزيرة	١٩١/١	العزيفية	العزيفية		٢٦.
تم ترويج معاملة المستثمر رعد جواد حمد	٥٢٩٥٧٥ ٣٦٥٣٠٨٠	-	-	-	-	-	واسطة	-	غير متوفرة	زراعية	١٨٠٠	١٩١/١	٣٤/الجزيرة	العزيفية	العزيفية		٢٧.
	٥٨٧٠٧١ ٣٦٩٣٣٧٢	-	-	-	-	-	واسطة ، ديمية	-	غير متوفرة	زراعية	٧٠	٨	٨/الهشيمة	زرباطية	بدره		٢٨.
	٥٧٦٧٩٦ ٣٦٠٧٧٤٣	-	-	-	-	-	واسطة	-	غير متوفرة	زراعية	٥١٣	٣٢٥/١	٣٠/ الشويجة	مركز الكويت	الكويت		٢٩.
مشروع فطر	-	-	-	-	-	-	واسطة	-	متوفرة	زراعية	١	٣١٦/١	٥/ابو جابر	الاحرار	النعمانية		٣٠.
	٥٥٨٣١٣ ٣٥٥٢٤٩٦	-	-	-	-	-	واسطة	-	غير متوفرة	زراعية	٥٠٠	٤/١	٤٢/فحيل	الاحرار	النعمانية		٣١.
	٥١٦٥٨٤ ٣٦٢٠٢٠٣	-	-	-	-	-	واسطة	-	غير متوفرة	زراعية	٢٠٠	٥/٢	١٠/الطويل الشرقي	الزبيدية	العزيفية		٣٢.
تم ترويج معاملة المستثمر كريم حسين	X:٥٦٣٤٦٢ Y:٣٥٥٠٤١١	-	-	-	-	-	واسطة	-	متوفرة	زراعية	٣٦٢٤	١٤/٢	٢٢/قره عفاك	الموقفية	الحي		٣٣.

اهر																
	٥١٥٩٣٧ ٣٦٣٠٧٧٦	-	-	-	-	-	واسطة	-	غير متوفرة	زراعية	٩٨٠	٣٢/١٠ و٣٢/١١ و٣٢/١٢ ٣٢/١٣	٢٩/شظيف الغربي	الديبوني	العزيزية	.٣٤
منحت اجازة احمد عباس طلال ثم الغيت بتوجيه رئيس الوزراء	X:٤٩٤٢٣٤ Y:٣٦٥٢٧٠٠	داخل	-	-	-	-	واسطة	-	متوفرة	زراعي	٤٠٠٠	٢١/ الجزيرة	٤٠١/١	تاج الدين	الصويرة	.٣٥
كانت تدار بعقود رسمية من قبل عقارات الدولة حاليا فرصة استثمارية	٤٩٥٣٩٩ ٣٦٦٥٨٢٠	داخل	-	-	-	-	واسطة	-	متوفرة	زراعي	١٧٠٠	٤٠١/١	٢١/الجزيرة	تاج الدين	الصويرة	.٣٦
اراضي الثورة الفلسطينية ثم حصلت الموافقة على ترشيحها كفرصة استثمارية	-	داخل	-	-	-	-	واسطة	-	متوفرة	زراعي	١٦٠٠	١٩١/١	٣٤/الجزيرة	العزيزية	العزيزية	.٣٧
	٦٠٣٠٤٦ ٣٦٧١١٢	داخل	-	-	-	-	واسطة	-	متوفرة	زراعي	١٠٠٠	١	١/العوجة	شيخ سعد	الكوت	.٣٨
	٦٢٤٦٢٥ ٣٦١٠١٩٦	داخل	-	-	-	-	واسطة	-	متوفرة	زراعي	١٢٩٢٠	١	٤٥/رمضان عاجز/٣٩ البدة/٣٨ غربية الشرقية	شيخ سعد	الكوت	.٣٩
	٦٢٩٦٩٠ ٣٥٨٨٤٠١	داخل	-	مزيجية	٧,٥	-	واسطة	نهر دجلة	متوفرة بزايز	زراعي	٣٠٤٠	١٥/المصد ك الغربي و ١٦/ المصدك	١	شيخ سعد	الكوت	.٤٠

												الشرقي					
٤١	بدره	جصان	١/١	٢١/هور	٨٦٠	زراعي	-	-	-	-	-	-	-	-	-	-	
٤٢	النعمانية	مركز القضاء	-	الملح	٧٠٠	زراعي	-	-	-	-	-	-	-	-	-	-	
٤٣	النعمانية	مركز القضاء	-	المحي	١٢٠٠	زراعي	-	-	-	-	-	-	-	-	-	-	
											٤٠٨٤٧٢	المجموع الكلي					
											دونم						
											٤٣	عدد الفرص					

• حسب كتاب مديرية الزراعة في محافظة واسط المرقم ٦٨٨٩ في ٢٠٢١/٤/٧

الأراضي المهيأة للاستثمار الزراعي في محافظة كربلاء المقدسة لعام ٢٠٢٢

ت	القضاء	الناحية	رقم القطعة	رقم المقاطعة	المساحة / دولم	الجنس	توفر الحصة المائية من عدمها	مصدر المياه	طريقة الأرواء	عمق المياه الجوفية	تحليل التربة		صلاحية المياه الجوفية وفق معايير الصلاحية العالمية والمحلية للزراعة	الموقع من حدود المشاريع الأروائية	الإحداثيات x y	الملاحظات
											نسجة التربة	PH				
١	المركز	الحر	٣	٦١ / جزيرة	١٦٠٠٠٠	صحراوية	غير متوفرة	مياه جوفية	حفرابار واسطة	٣٠ متر	٧,٨	لومية رملية	غير صالحة	خارج	X:398586 Y:3574295	-
٢	عين التمر	الحر	٥٠	٢٠ / جزيرة	١٢٠٠٠٠	صحراوية	غير متوفرة	مياه جوفية	حفرابار واسطة	٢٥ متر	٧,٨	لومية رملية	صالحة	خارج	X:365447 Y:3572708	-
٣	المركز	الحسينية	١٠١	٦٠ / حصوة / مكحيل	٣٥٠٠٠	صحراوية	متوفرة	مشروع اروائي	ري سطحي، واسطة	١٠ متر	٧,٤	رملية	غير صالحة	داخل	X:402463 Y:3621094	-
						٣	عدد الفرص									
						٣١٥٠٠٠	مجموع المساحة الكلي									

حسب كتاب مديرية الزراعة في محافظة كربلاء المقدسة المرقم ١٠٢٩٩ في ٢٠١٥/١١/٢٠١٨

الأراضي المهيأة للاستثمار الزراعي في محافظة النجف الاشرف لعام ٢٠٢٢

ت	القضاء	الناحية	رقم القطعة	رقم المقاطعة	المساحة / دونم	الجنس	توفر الحصة المائية من عديمها	مصدر المياه	طريقة الارواء	عمق المياه الجوفية	تحليل التربة		صلاحية انبياه لجرافية وفق معايير الصلاحية العالمية والمحلية للزراعة	الموقع من حدود المشاريع الاروائية	الاحداثيات x y	الملاحظات	
											PH	نسجة التربة					
١	النجف	الشبكة	٢	١	٧٠٠٠٠٠	زراعية	غير متوفرة	مياه جوفية	حفر ابرار وسطية	١٢٠ الى ١٨٠ متر	٦ الى ٨	مزيجية تتخلها بعض الفيضات ومناطق جيبية	صالحة	خارج	X:443018 Y:3467027	-	
٢	النجف	الشبكة	٢	١	٢٠٠٠٠	زراعية	غير متوفرة	مياه جوفية	حفر ابرار وسطية	١٢٠ الى ١٨٠ متر	٦ الى ٨	مزيجية تتخلها بعض الفيضات ومناطق جيبية	صالحة	خارج	X:434979 Y:3449876	-	
٣	النجف	الشبكة	٢	١	٦٤٣٥	زراعية	غير متوفرة	مياه جوفية	حفر ابرار وسطية	١٢٠ الى ١٨٠ متر	٦ الى ٨	مزيجية تتخلها بعض الفيضات ومناطق جيبية	صالحة	خارج	X:421039 Y:3490687	-	
					٣	عدد القرص											
					٧٢٦٤٣٥	مجموع المساحة الكلي / دونم											

• حسب كتاب مديرية الزراعة في محافظة النجف الاشرف المرقم ١٠٢٩٩ في ٢٠٢٠/١٢/٢

الأراضي المهيأة للاستثمار الزراعي في محافظة الديوانية لعام ٢٠٢٢

ت	القضاء	الناحية	رقم القطعة	رقم المقاطعة	المساحة / دونم	الجنس	توفر الحصة المائية من عدمها	مصدر المياه	طريقة الارواء	عمق المياه الجوفية	تحليل التربة		صلاحية المياه الجوفية وفق معايير الصلحية العالمية والمحلية للزراعة	الموقع من حدود المشاريع الاروائية	الاحداثيات x y	الملاحظات
											نسجة التربة	PH				
١	غمسان	غمسان	١٧/١	٢٣/العصبة	٥٢	زراعية	لا تتوفر	-	-	-	-	-	-	-	-	-
٢	غمسان	غمسان	١٣٤	٢/الكرعة	٦٦٠	زراعية	تتوفر لها لمسة لمائية من المسخنة المجازة بالقرب من رقم ٢٠١٦٣ /١١٢/٢٤ ١٩٨٩	مشروع الحفار	بالواسطة	-	-	-	-	-	-	-
٣	الحمزة	الثغافية	١	١١/الركبانية	٦٠٠٠	زراعية	لا تتوفر	الابار	الابار	٤٠-٥٠ م	٧,٩	رملية	صالحة	بعيدة	-	-
٤	الحمزة	الثغافية	٢	١٠/هور الله	١٠٥٠	زراعية	تتوفر	نهر الفرات	الواسطة	٥ م	٧,٨	مزيجية	صالحة	قرية	-	-
٥	الحمزة	الثغافية	٢٣/١	٣/المسعودية	١٧٠٣	زراعية	تتوفر	نهر الفرات	الواسطة	٣٠-٢٠ م	٧,٨	طينية	صالحة	قرية	-	-
٦	الحمزة	الثغافية	١٣٦/١٣٦	١٢ العسرة	٢٦٠٠٠	زراعية	لا تتوفر	ابار	ابار	-	-	-	صالحة	بعيدة	-	-
٧	الحمزة	الحمزة	١٠/١	٨/عزيز الله	٣٩٩	زراعية	متوفرة	بزايز	واسطة	-	٧,٥	مزيجية	-	بعيدة	-	-
٨	الحمزة	الحمزة	٢/٥٣٦٨	٩/ابوحشيش	٥٩٠	زراعية	متوفرة	بزايز	واسطة	-	٧,٦	مزيجية	-	بعيدة	-	-

• حسب كتاب مديرية الزراعة في محافظة الديوانية المرقم ٢٣٤٨ في ٢٠٢١/٢/٢

ت	القضاء	الناحية	رقم القطعة	رقم المقطعة	المساحة / دونم	الجنس	توفر الحصة المائية من عذمتها	مصدر المياه	طريقة الارواء	عمق المياه الجوفية	تحليل التربة		صلاحية المياه الجوفية وفق معايير الصلاحية العالمية والمحلية للزراعة	الموقع من حدود المشاريع الاروائية	الإحداثيات X Y	الملاحظات
											نسجة التربة	PII				
٩	الحمزة	الحمزة	١/١	١١ / الرملة	٨٨٠	زراعية	متوفرة	بزابز	واسطة	-	٧,٢	مزجيه	-	بعيد	٣٤٩٠٩٨٠ ٥٠٤٨٣٧	-
١٠	الحمزة	السنير	١/٣٤	٦ / امام منين	٢٥٠	زراعية	تتوفر	نهر الفرات	واسطة	-	٨,١	طينية	غير صالحة	قريب	-٤٨٤٥١ ٣٥١٦٤٠٠	-
١١	الحمزة	السنير	١/٢٤	٢ / الدحاية	٢٧٣,٢	زراعية	تتوفر	نهر الفرات	واسطة	٦ م	٧,٢	مزجيه طينية	صالحة	قريب	-٣٥٢١٢٠٠ ٥٠٤٤٠٠	-
١٢	الحمزة	السنير	٦-٧ ١/٧	٢ / الدحاية	١٦٦	زراعية	تتوفر	نهر الفرات	واسطة	-	٧,٤	مزجيه طينية	صالحة	قريب	-٣٥٢١٨٢ ٥٠٥١٢٥	-
١٣	الحمزة	السنير	١٢/٣٣ و ١٠/٣٣ و	٢ / الدحاية	٥٠٠	زراعية	تتوفر	نهر الفرات	واسطة	-	٧,٩	مزجيه	صالحة	قريب	-٣٥١٧٦٤٠ ٥٠٣٧٢٠	-
١٤	الداغرة	الداغرة	٩١/٥١	٢٤/عور شعب	٧٧	زراعية	-	-	-	-	-	-	غير صالحة	-	-٤٩١٤٥٣ ٣٥٤٦٠٥٦	-
١٥	سومر	سومر	٨	٣٠ / الجزيرة	١٦٠٠	زراعية	غير متوفرة	خارج حدود الارواء	-	-	-	-	-	خارج حدود الارواء	-٥٢٠١٣٥ ٣٥٧٦٠٤٦	-
١٦	سومر	سومر	٣٥/٢٩	٨ / الصنكب	٢٠٠	زراعية	-	-	-	-	-	-	-	خارج حدود الارواء	-	-

ت	القضاء	التاحية	رقم القطعة	رقم المقاطعة	المساحة / دونم	الجنس	توفر الحصة المائية من عدمها	مصدر المياه	طريقة الارواء	عمق المياه الجوفية	تحليل التربة		صلاحية المياه الجوفية وفق معايير الصلاحية العالمية والمحلية للزراعة	الموقع من حدود المشاريع الاروائية	الاحداثيات x y	الملاحظات
											نسجة التربة	PH				
١٧	سومر	سومر	٩	٣٠ / الجزيرة	١٧٥٠	زراعية	-	-	-	-	-	-	-	خارج حدود الارواء	-	-
١٨	سومر	سومر	٩	٣٠ / الجزيرة	١٥٠٠	زراعية	-	-	-	-	-	-	-	خارج حدود الارواء	-	-
١٩	عفك	نفر	٩/١	٢٥ / البدعة	٩٨٠	زراعية	غير متوفرة	المصب العام	واسطة	٨-٥ متر	-	صالحة	خارج حدود الارواء	٥٣٠١٢٠ ٣٥٦٢٦٥٦	-	
٢٠	عفك	نفر	٩/١	٢٥ / البدعة	٥٧٥	زراعية	غير متوفرة	المصب العام	واسطة	٨-٥ متر	-	صالحة	خارج حدود الارواء	٥٢٦٨٠٠ ٣٥٦٤٧٦٠	-	
٢١	عفك	نفر	١	٢٧ / شط الفيل	١٢٠٠	زراعية	غير متوفرة	المصب العام	واسطة	٨-٥ متر	-	صالحة	خارج حدود الارواء	٥٢٤٢٠٠ ٣٥٧٢٤٥٠	-	
٢٢	عفك	نفر	١	٢٧ / شط الفيل	٢٨٥	زراعية	غير متوفرة	المصب العام	واسطة	٨-٥ متر	-	صالحة	خارج حدود الارواء	٥٢١٠٦٩ ٣٥٧٣٩٤٤	-	
٢٣	عفك	نفر	١	٢٧ / شط الفيل	٤٠٠	زراعية	غير متوفرة	المصب العام	واسطة	٨-٥ متر	-	صالحة	خارج حدود الارواء	٥٢٦٤٦٢ ٣٥٦٧٧٧٩	-	
٢٤	عفك	نفر	١	٢٧ / شط الفيل	٣١٠	زراعية	غير متوفرة	المصب العام	واسطة	٨-٥ متر	-	صالحة	خارج حدود الارواء	٥٢٥٨٠٠ ٣٥٦٧٣٦٩	-	

ت	القضاء	الشاحية	رقم القطعة	رقم المقاطعة	المساحة / دونم	الجنس	توفر الحصة المائية من عدمها	مصدر المياه	طريقة الارواء	عمق المياه الجوفية	تحليل التربة		صلاحية المياه الجوفية وفق معايير الصلاحية العالمية والمحلية للزراعة	الموقع من حدود المشاريع الاروائية	الاحداثيات x y	الملاحظات
											نسجة التربة	PH				
٢٥	عفك	نفر	١١ و ٦ و ٧ و ٧ و ٥ و ٧ و ٦ و ٧	٢٧ / شط النيل	٦٦٠٠	زراعية	غير متوفرة	المصب العام	واسطة	٨٠٥ متر	-	-	صالحة	خارج حدود الارواء	٥٢٣١٢٣ ٣٥٦١٠٨٣	-
٢٦	عفك	نفر	٩ / ١	٢٥ / البدعة	٤١٧٣	زراعية	غير متوفرة	المصب العام	واسطة	٨٠٥ متر	-	-	صالحة	خارج حدود الارواء	٥٢٦٧٥٠ ٣٥٦١٥٩٥	-
٢٧	عفك	نفر	٩ / ١	٢٥ / البدعة	٨٤٦٤	زراعية	غير متوفرة	المصب العام	واسطة	٨٠٥ متر	-	-	صالحة	خارج حدود الارواء	٥٣٦٩١٩ ٣٥٦٤٥٠٢	-
٢٨	عفك	نفر	١	٢٧ / شط النيل	٩٢٣٩	زراعية	غير متوفرة	المصب العام	واسطة	٨٠٥ متر	-	-	صالحة	خارج حدود الارواء	٥٢٤٧٠٤ ٣٥٦٩٩٨٦	-
٢٩	عفك	نفر	١	٢٧ / شط النيل	٣٠٢٣٩	زراعية	غير متوفرة	المصب العام	واسطة	٨٠٥ متر	-	-	صالحة	خارج حدود الارواء	٥٣٢٩٢٦ ٣٥٦٩١٤٢	-
٣٠	عفك	نفر	٢٦	٥ / نفر	٢٧٠	زراعية	غير متوفرة	المصب العام	واسطة	٨٠٥ متر	-	-	صالحة	خارج حدود الارواء	٥٢٢٦٣٢ ٣٥٥٦٥٩٦	-
٣١	عفك	نفر	٣	٢٥ / البدعة	١١٠٠	زراعية	غير متوفرة	المصب العام	واسطة	٨٠٥ متر	-	-	صالحة	خارج حدود الارواء	٥٢٧١٩٠ ٣٥٥٦١٥٤	-
٣٢	عفك	عفك	١ / ١	٢٦	٤١٥	زراعية	غير متوفرة	المصب العام	-	-	-	-	-	-	٥٢٣٣٨١ ٣٥٥٧٠١٢	-

ت	القضاء	لناحية	رقم القطعة	رقم المقطعة	المساحة / دونم	الجنس	توفر الحصة المائية من عدمها	مصدر المياه	طريقة الأرواء	عمق المياه الجوفية	تحليل التربة		صلاحية المياه الجوفية وفق معايير الصلاحية العالمية والمحلية للزراعة	الموقع من حدود المشاريع الأروائية	الإحداثيات x y	الملاحظات
											نسجة التربة	PH				
٣٣	عفك	عفك	١/١	٢٦	٤٢٥	زراعية	غمر متوفرة	المصب العام	-	-	-	-	-	-	٥٣٧٠٨٠ ٣٥٥٣٦٩١	-
٣٤	عفك	عفك	١/١	٢٦	٤٥٠	زراعية	غمر متوفرة	المصب العام	-	-	-	-	-	-	٥٣٦٩٦٢ ٣٥٥٥٤٠٦	-
٣٥	عفك	عفك	١/١	٢٦	٣٠٠٠	زراعية	غمر متوفرة	المصب العام	-	-	-	-	-	-	٥٣٩٠٩١ ٣٥٥٦٤٨٧	-
٣٦	عفك	عفك	١/١	٢٦	٩٥٠	زراعية	غمر متوفرة	المصب العام	-	-	-	-	-	-	٥٤١٤٣٧ ٣٥٥٦٥٤٣	-
٣٧	عفك	عفك	٣٣	١٦	٥٥,٢١٠ ٠٠	زراعية	متوفرة	نهر الخير	-	-	-	-	-	-	١٥٨٤٢٦ ٣٥٤٦١٦٢	-
٣٨	عفك	عفك	١/١ و ١/١ و ١/١ و ١/١ و ١/١ و ١/١	٢٦	٦٠٠٠	زراعية	غمر متوفرة	المصب العام	-	-	-	-	-	-	١٥٤٠٣٩٨ ٣٥٥٣٦٦٦	-
٣٩	أن بدير	نجلة	١/١ و ٢	١٩ الطويل	١٧٠٠٠	زراعية	غمر متوفرة	-	-	-	٧,٤	مزيجية طينية	-	خارج حدود الأرواء	٥٦٧١٠٩ ٣٣٠٦١٤٧	-
٤٠	أن بدير	نجلة	١/١٦	٣١	١٩٠٠	زراعية	غمر متوفرة	-	-	-	٧,٨	مزيجية طينية	-	خارج حدود الأرواء	٥٥١٣٩٠ ٣٥٤٠٢٣٠	-

الملاحظات	الإحداثيات x y	الموقع من حدود المشاريع الآثاروية	صلاحية المياه الجوفية وفق معتبر الصلاحية العالمية والمحلية للزراعة	تحليل التربة		عمق المياه الجوفية	طريقة الأرواء	مصدر المياه	توفر الخصبة المالية من عنها	الجنس	المساحة / دونم	رقم المقاطعة	رقم القطعة	الناحية	القضاء	بت	
				نسجة التربة	pH												
-	548160 3540230	خارج	-	مزيجية طينية	٨,١	-	-	-	غير متوفرة	زراعية	٢٦٥٠	١٣/ال بدير	٢/٤	دجلة	ال بدير	٤١	
-	548621	خارج	-	مزيجية طينية	٨,٢	-	واسطة	ابار	غير متوفرة	زراعية	٤٨٠٠	١٢/ال بدير	١١/٥١ و١٥٥ ٧ و١٦	دجلة	ال بدير	٤٢	
-	524124 3517943	-	-	-	-	-	-	-	غير متوفرة	زراعية	٤٤١٠	١٤/الفوار	١/١٩	ال بدير	ال بدير	٤٣	
										٤٣	عدد الفرص						
											١٤٩٠٣٠,٢٣	مجموع المساحة الكلي / دونم					

الأراضي المهيأة للاستثمار الزراعي في محافظة ذي قار لعام ٢٠٢٢

ت	القضاء	الناحية	رقم المقاطعة	رقم القطعة	المساحة/ دونم	الجنس	توفر الحصة المائية من عدمها	مصدر المياه	طريقة الارواء	عمق المياه الجوفية	تحليل التربة		صلاحية المياه الجوفية(حسب معايير الصلاحية العالمية والمحلية للاستخدامات الزراعية)	الموقع من حدود المشاريع الاروائية	الاحداثيات X Y	الملاحظات
											PH	نسجة التربة				
١.	الجبايش	المنار	١٠/البوشامة	١	١٠٠٠	زراعية	متوفرة	نهر الغراف	مضخات	-	٧,٤٧	مزيجية	-	داخل	y/٣٤٢٥٠٨٩ x /٦٧٧٨٩٦	-
٢.	الجبايش	المنار	١	٦/ بحميده	٣٠٠	زراعية	متوفرة	نهر الفرات	مضخات	-	٧,٠٥	رملية مزيجية	-	داخل	X:٦٧٣٤٦٠ Y:٣٤٢٦١٧٠	-
٣.	الشطرة	الدواية	٧/٧	٤/ حطمان	١٠٠٠	زراعية	متوفرة	نهر الغراف	مضخات	-	٧,٦٤	رملية مزيجية	-	داخل	X:٦٣٣٦٢٤ Y:٣٤٩٢٥٤٢	-
٤.	الشطرة	الدواية	١١	٣٠/ الغدين	٥٠٠٠	زراعية	متوفرة	نهر الغراف	مضخات	-	٧,١٧	رملية مزيجية	-	داخل	X:٦٣٤٢٨١ Y:٣٤٩٢٦٨٢	-
٥.	الشطرة	-	١٥٧	١٢/ الحجية	٢٠٠٨	زراعية	متوفرة	نهر الهائمية ونهر الحجية	سيحا	-	٧	رملية مزيجية	-	داخل	X:٦٠٣٥٤٦ Y:٣٤٨٢٩٣٩	-
٦.	الرفاعي	قلعة سكر	١, ٢, ٣, ٥, ٩, ١٢	٢٠٠/ام الكطة	٢٠٠٠	زراعية	متوفرة	نهر الغراف	مضخات	-	٧,٦	رملية مزيجية	-	داخل	X:٦١٧٤٣٤ Y:٣٥٣٢٩٦٩	-
٧.	الناصرية	اور	جزء من ١٥	٨/الحزم و ٩/ الصليبية و ٤٨/ الصخرية	١٥٠٠٠	زراعية متوسطة الخصوبة	متوفرة	نهر عبادة متفرع من نهر الحرية	واسطة مضخات	-	٧,١	رملية	-	داخل	X:٦٠٨٠٣٨ Y:٣٤٠٨٧٠٥	بعد استبعاد ١٨٠٠٠ دونم استكشافات نفطية ضمن الرقعة العاشرة لنقط الجنوب

٨.	سوق الشيوخ	الفضلية	١	٢٦/ الكرطة الغربية	١٥٠٠	زراعية	متوفرة	نهر الحرية	واسطة مضخات	-	٤,٩	مزيجية طينية غرينية	-	داخل	X:٦٤٢١٩٠ Y:٣٤٠٣٥٦٠	-
٩.	سوق الشيوخ	الفضلية	١	٢٦/ الكرطة الشرقية	١٥٠٠	زراعية	متوفرة	نهر عبادة	واسطة مضخات	-	٦,٨	مزيجية طينية غرينية	-	داخل	X:٦٤٠٩٠٨ Y:٣٤٠١١١٠	-
١٠.	سوق الشيوخ	الفضلية	١	٣٧/ تل اللحم	٦٠٠	زراعية	متوفرة	نهر عبادة	واسطة مضخات	-	٧,٢	مزيجية	-	داخل	X:٦٣٠٣١٢ Y:٣٤٠٧٠٠٠	-
							٢٩٩٠.٨ دونم	المجموع الكلي								
							١٠	عدد الفرص								

الأراضي المهيأة للاستثمار الزراعي في محافظة البصرة لعام ٢٠٢٢

ت	القضاء	التاحية	رقم القطعة	رقم المقاطعة	المساحة / دونم	الجنس	توفر الحصانة من عدسها	مصدر المياه	طريقة الإرواء	عمق المياه الجوفية	تحليل التربة		صلاحية المياه الجوفية وفق معايير الصلاحية العالمية والمحلية للزراعة	الموقع من حدود المشاريع الأروائية	الإحداثيات x y	الملاحظات
											نسجة التربة	PH				
١	الزبير	-	-	/٢٥ البادية الجنوبية	٤٧٦٨	-	-	-	-	-	-	-	-	-	X:701200 Y:3378683	-
٢	الزبير	-	-	/٢٥ البادية الجنوبية	٤٢٧٥	-	-	-	-	-	-	-	-	-	X:700860 Y:3378560	-
٣	الزبير	-	-	/٢٥ البادية الجنوبية	١٠٨٣١	-	-	-	-	-	-	-	-	-	X:693220 Y:3375450	-
٤	الزبير	-	-	/٢٥ البادية الجنوبية	١٢٢٣٥	-	-	-	-	-	-	-	-	-	X:678000 Y:3362230	-
٥	الزبير	-	-	/٢٥ البادية الجنوبية	٨٨٠٠	-	-	-	-	-	-	-	-	-	X:684753 Y:3378704	-
٦	المدينة	-	٩٤	/٣٥ الحارة وأبو كبارصة	٣٧	-	-	-	-	-	-	-	-	-	X:711903 Y:3424033	-

ت	القضاء	الناحية	رقم القطعة	رقم المقاطعة	المساحة / دونم	الجنس	توفر انصبة لماتية من عدمها	مصدر المياه	طريقة الارواء	عمق المياه الجوفية	تحليل التربة		ملاحية المياه الجوفية وفق معايير الصلاحية لعلمية و لمحلية للزراعة	الموقع من حدود مشاريع لارونية	الإحداثيات x y	الملاحظات
											نسجة التربة	PH				
٧	الضبية	-	٢	١٩ / السبخ	٧٠١٧	-	-	-	-	-	-	-	-	-	X:737858 Y:3354499	-
٨	الفرنة	المدينة	١٥٧,٣٤, ٣٨,٣٥,٣٦	٢٩ / نفثية	١٠٠	زراعية	متوفرة	مياه نهريّة	واسطة	-	-	طينية	-	دخل	X:718302 Y:3427774	-
٩	الغار	-	١١١/٢	٢ / كوت خليفة	٢٥٣	-	-	-	-	-	-	-	-	-	X:746822 Y:3344915	-
١٠	الغار	البحار	١٤/٢	١/كوت بنبر	١٠٧	ارض سبخ	متوفرة	النفثة لارونية الجديدة	واسطة	-	-	طينية مالحة سبخ	غير صالحة	دخل	X:743628 Y:3348640	-
١١	نزيير	-	-	٢٥ / البنية الجنوبية	٤٤٢٢	صحراوية	مختر متوفرة	مياه جوفية	حفر ابار واسطة	٥٠ متر	-	رمنية	صالحة	خارج	X:682600 Y:3386800	-
						١١	عدد الفرص									
						٥٢٨٤٥	مجموع المساحة الكلي / دونم									

• حسب كتاب مديرية الزراعة في محافظة البصرة المرقم ١٥٤٠ في ٢٠٢١/٢/٨

نظراً لأهمية تخصيص الأراضي الزراعية وجعلها جاهزة للاستثمار وفق الضوابط التي حددتها وزارة الزراعة واستخدام منظومات الري بالتنقيط حيث تم رسم استراتيجية شاملة تركز على زيادة إنتاجية النخيل (التوسع العامودي) الذي يعني زيادة إنتاجية النخلة الواحدة بدلاً من زيادة اعداد النخيل بإنتاجية منخفضة واعتماد الري بالتنقيط لتقنين استخدام المياه ولجذواه الاقتصادية وتحديد أصناف التمور المرغوبة عالمياً الملائمة لبيئة العراق الزراعية.

وعلى ضوء تلك الاستراتيجية تم اعتماد مسوحات الأراضي الموضحة في الجدول.

محافظة واسط

ت	المساحة	المقاطعة	عدد القطع	العائدية	الشعبة الزراعية	مدى توفر الحصص المائية للمياه السطحية او الجوفية
١	١٥٠٠ دونم	١٩ العيون	١	متنوعة	شعبة زراعية	تتوفر مياه جوفية بعمق ٦٠ متر وبنسبة املاح ppm ٢٧٠٠
٢	٣٠٠ دونم	٨ الهسيمة	١	متنوعة	شعبة زراعية زرباطية	تتوفر مياه جوفية بعمق ٦٠ متر وبنسبة املاح ppm ٣٥٠٠-٣٠٠٠
٣	٢٦٧ دونم	١٦ السجلة والصبخة	١	متنوعة	شعبة زراعية بكرة	تتوفر مياه جوفية بعمق ٦٠ متر وبنسبة املاح اكثر من ٣٠٠٠-٤٠٠٠ ppm
٤	٢٣٠ دونم	١١ الشف	١	متنوعة	شعبة زراعية جصان	تتوفر مياه جوفية بعمق ٦٠ متر وبنسبة املاح ppm ٥٠٠٠-٦٠٠٠
٥	٢٠٠٠ دونم	٢١ هور المويلح و ١٨ المزبيلة	٢	متنوعة	شعبة زراعية جصان	تتوفر مياه جوفية بعمق ١٨-٢٤ متر وبنسبة املاح اكثر من ٧٠٠٠ ppm
٦	٣٠٠ دونم	٢١ هور المويلح و ٣٣ هور الشويجة	٢	متنوعة	شعبة زراعية جصان	تتوفر مياه جوفية بعمق ١٨-٢٤ متر وبنسبة املاح اكثر من ٧٠٠٠ ppm

محافظة الديوانية

ت	المساحة	المقاطعة	عدد القطع	العائدية	الشعبة الزراعية	الملاحظات	مدى توفر الحصص المائية للمياه السطحية او الجوفية
١	٥٢	العصبة ٢٣	١	مالية		صالحة لزراعة النخيل	تتوفر لها حصة مائة من المياه السطحية
٢	٦٦٠	الكرعة ٢	١	مالية		صالحة لزراعة النخيل	تتوفر لها حصة مائة من المياه السطحية
٣	٢٥٠	امام مدين ٢	١	مالية		صالحة لزراعة النخيل	تتوفر لها حصة مائة من المياه السطحية
٤	٢٧٣,٢	الدحاية ٢	١	مالية	السدير	صالحة لزراعة النخيل	تتوفر لها حصة مائة من المياه السطحية
٥	١٦٦	الدحاية ٢	٣	مالية	السدير	صالحة لزراعة النخيل	تتوفر لها حصة مائة من المياه السطحية
٦	٥٠٠ دونم	١٢ الدحاية	٣	مالية	السدير	صالحة لزراعة النخيل	لا تتوفر لها حصة مائة من المياه السطحية
٧	٥٠٠	الدحاية ٢	٢	مالية	السدير	صالحة لزراعة النخيل	لا تتوفر لها حصة مائة من المياه السطحية
٨	٤٨٠٠	البدير ١٢	٥	مالية	دجلة	صالحة لزراعة النخيل	لا تتوفر لها حصة مائة من المياه السطحية
٩	١٦٩	١٢ الدحاية	٢	مالية	السدير	صالحة لزراعة النخيل	لا تتوفر لها حصة مائة من المياه السطحية

محافظة النجف الاشرف

ت	المساحة	المقاطعة	عدد القطع	العائدية	الشعبة الزراعية	مصدر الارواء	الملاحظات	مدى توفر الحصص المائية للمياه السطحية او الجوفية
١	١٠٠٠٠	١/الشبكة	قطعة واحدة رقم ٢	عائدة الى وزارة المالية وخالية من الحقوق التصرفية	شعبة قضاء النجف	ابار	اراضي صحراوية	لا توجد ابار في المنطقة اقرب بئر ١١ كم عمق الابار ٢٠٠ ونسبة الاملاح ٣٠٠٠ ppm
٢	٨٩١	٤/جزيرة النجف	قطعة واحدة رقم ٣	عائدة الى وزارة المالية وخالية من الحقوق التصرفية	شعبة قضاء النجف/الحزام الاخضر لمدينة النجف	ابار	اراضي صحراوية تتقاطع مع محرم انبوب الغاز الممتد مع الخط الاستراتيجي	عمق ابار المياه الجوفية ٤٥ متر ونسبة الاملاح ٤٥٠٠ ppm

محافظة ديالى

ت	القضاء	الناحية	القطعة	المقاطعة	المساحة/دونم	جنس العقار	مدى توفر الحصص المائية للمياه السطحية او الجوفية
١	بلدروز		٦/١	١٦/تل ابو راسين	٦٠٠	اراضي زراعية غير مضمونة الامطار	تتوفر لها حصة مائية اعماق الابرار فيها من ٣٦-٥٠ متر الاملاح فيها من ٩٠٠-٣٠٠٠ ppm
٢	بلدروز	مندلي	٨١	١٦/وادي كنعير	١٧٧	اراضي زراعية ديمية تصلح بساتين	تتوفر لها حصة مائية عمق الابرار ٨٠ متر والاملاح ٣٠٠٠ ppm
٣	الخالص	منصورية	٤٣	٢٨/المنصورية	٢٠٠	اراضي زراعية ديمية حفر ابار	تتوفر لها حصة مائية اعماق الابرار ٢٤-١٠٠ متر نسبة ppmالاملاح ٣٥٠٠
٤	الخالص	منصورية	٢٩/١	١٦/الشوهاني	٥٠٠	اراضي زراعية ديمية	تتوفر لها حصة مائية اعماق الابرار ٢٤-١٠٠ متر نسبة ppmالاملاح ٣٥٠٠
٥	المقدادية	الوجيهية	١١/١	١٠/قرية الوجيهية	١٥٠	ارض زراعية تسقى سيحا	تتوفر لها حصة مائية
٦	المقدادية	الوجيهية	١/٢	١٠/قرية الوجيهية	٥٠٠	ارض زراعية تسقى سيحا ري بالواسطة	تتوفر لها حصة مائية
٧	بعقوبة	بهرز	١٣/١٠ ٢٣/١٠ ٢٤/١٠	١٧/امام حبش	٨٦	اراضي ديمية ري بالواسطة	لا تتوفر لها حصة مائية
٨	بلدروز	مندلي	٨/٤٠	٣١/عين البغدادي	٢٠٠١	اراضي زراعية تصلح استثمار حيواني/ري بالواسطة	تتوفر لها عيون متدفقة/يتطلب موافقة السيد وزير الموارد المائية
٩	المقدادية		١٩/١٢	٢٦/الهارونية الشمالية	٢٠	اراضي زراعية غير مضمونة الامطار	لا تتوفر حصة مائية
١٠	المقدادية		٧٦/١٢	٢٦/الهارونية الشمالية	٣٠	اراضي زراعية غير مضمونة الامطار	لا تتوفر حصة مائية
١١	المقدادية		٧٦/١٢	٢٦/الهارونية الشمالية	٥٠	اراضي زراعية غير مضمونة الامطار	لا تتوفر حصة مائية

لا تتوفر حصة مائية	اراضي زراعية غير مضمونة الامطار	٦٠٠	٢٦/الهارونية الشمالية	٣٩/١ ٤٠/١ ٤١/١		المقدادية	١٢
لا تتوفر حصة مائية	اراضي رملية غير مضمونة الامطار	١٩٠	٢٤/العيثة	٢٩٩/١		المقدادية	١٣
لا تتوفر حصة مائية	اراضي ديمية ري بالواسطة	٢٨	١٣/تل الدرب	١٤/٢ ٢٥/٢	بهرز	بعقوبة	١٤
لا تتوفر حصة مائية	مزيجية رملية ري بالواسطة	١٦٠	١٦/تل الترحيب	٣/٦ ٥/٦	بهرز	بعقوبة	١٥
لا تتوفر حصة مائية	اراضي زراعية غير مضمونة الامطار مقترحة محطة نخيل نموذجية	١٥٠	١٩/مريجة الجنوبية	٦٦/٧		بلدروز	١٦
لا تتوفر حصة مائية	اراضي زراعية مضمونة الامطار	١٠٠	١٩/مريجة الجنوبية	١٣٣/٧		بلدروز	١٧
لا تتوفر حصة مائية	اراضي زراعية مضمونة الامطار	٢٧٩٠	٦/تل ابو راسين	١/٦		بلدروز	١٨
لا تتوفر حصة مائية	اراضي زراعية مضمونة الامطار	٣٦٢	١٩/مريجة الجنوبية	٩٤/٧ ٩٥/٧ ٩٦/٧		بلدروز	١٩
لا تتوفر حصة مائية	اراضي زراعية مقترح مشاريع مخازن مبردة ومجمدة	٢٢١	١٩/مريجة الجنوبية	٨٩/٧		بلدروز	٢٠
لا تتوفر حصة مائية	اراضي زراعية غير مضمونة الامطار	٩٠	١٩/مريجة الجنوبية	١٠٦/٧		بلدروز	٢١
لا تتوفر حصة مائية	اراضي زراعية تصلح انتاج نباتي وحيواني غير مضمونة الامطار	٢٠٨	٣٠/طحماية	٤٦/٣٠٣	مندلي	بلدروز	٢٢
لا تتوفر حصة مائية	اراضي زراعية مشروع اروائي حصلت موافقة دائرة الاستثمارات شعبة المتابعة بالكتاب (١٥٢٥) في ٢٠٢٠/١٠/٢٨ كفرص استثمارية	١٣٧	٧٢/بكر اغا	جزء من قطعة ١٠٦/١		الخالص	٢٣

محافظة المثنى

ت	المحافظة	القضاء	المقاطعة	القطعة	المساحة/دونم	مدى توفر الحصص المائية للمياه السطحية او الجوفية
١	المثنى	الهلال	٨ الدلهة	١٠٣	١٢ دونم	تتوفر لها حصة مائية
٢	المثنى	المجد	١٥	٢٣	٥٩ دونم	تتوفر لها حصة مائية
٣	المثنى	الهلال	٣ البرجة	٥/١,٤/١	١٧ دونم	تتوفر لها حصة مائية
٤	المثنى	الهلال	٥٨ ديام الشرقية	١٣٥	١٨ دونم	تتوفر لها حصة مائية
٥	المثنى	الهلال	٣ البرجة	١/٢٠٣/٢	١٢ دونم	تتوفر لها حصة مائية
٦	المثنى	الهلال	٨ الدلهة	٦٩	١٢ دونم	تتوفر لها حصة مائية
٧	المثنى	الخضر	٤ عين الصيد	٢٠/٢٧٢٣	٢٠ دزيم	لا تتوفر لها حصة مائية
٨	المثنى	الخضر	٦ الشويلة	١٩٣	٢٢ دونم و ٨ اولك	لا تتوفر لها حصة مائية
٩	المثنى	الخضر	٢٣ عين صيد	١	١٠٨ دونم	لا تتوفر لها حصة مائية
١٠	المثنى	الخضر	٢٣ عين صيد	١	٦٠ دونم	لا تتوفر لها حصة مائية
١١	المثنى	الخضر	٤ عين صيد	٢٠/٢٧٢٣	٤٥ دونم و ١١ اولك	لا تتوفر لها حصة مائية
١٢	المثنى	الخضر	٤ عين صيد	٢٠/٢٧٢٣	٥٥٥ دونم	لا تتوفر لها حصة مائية
١٣	المثنى	السلمان	١ الرفاعي	١	٤٠٠ دونم	لا تتوفر لها حصة مائية
١٤	المثنى	الهلال	٦ الشويلة	١٩٣	٢٣ دونم و ١٤ اولك	لا تتوفر لها حصة مائية
١٥	المثنى	الهلال	٩ المنبر	١٧٣-١٧٤	٢٠ دونم	لا تتوفر لها حصة مائية

محافظة كربلاء المقدسة

ت	الشعبة الزراعية	المقاطعة	القطعة	العائدية	المساحة	مصدر الارواء	الملاحظات	مدى توفر الحصاص المائية للمياه السطحية او الجوفية
١	الصحراوية	الجزيرة/٦١	ج/٣	مخصصة للمسح الجيولوجي	١٠٠٠	المياه الجوفية (أبار)	١-من ضمن الاراضي المخصصة للمسح الجيولوجي ٢-تقع بين الخط الاستراتيجي النفطي وطريق (كربلاء-نجف) ٣-المساحة مستغلة حاليا تجاوزا بمحاصيل الخضر الموسمية	اعماق الابار ٢٦٠-٢٨٠ متر ونسبة الاملاح ppm ٣٠٠٠
٢	عين تمر	الجزيرة/٢٠ (تل الضبع)	ج/٥٠	-	٧٧٠	المياه الجوفية (أبار)	١-مجاورة لمشروع زراعي للعتبة العباسية المقدسة ٢-تقع ضمن منطقة لزمات عشائرية	اعماق الابار ١٠٠ متر ومعدل الاملاح ppm ٣٠٠٠
٣	عين التمر	الجزيرة/٢٠ (ام الخنازير)	ج/٥٠	-	٤٢١	المياه الجوفية (أبار)	١-تبعد عن الشارع العام كربلاء-عين التمر ٤ كم ٢-مجاورة لمشروع زراعي للعتبة الحسينية المقدسة ٣-تقع ضمن منطقة لزمات عشائرية	اعماق الابار ٤٥-٥٠ متر ونسبة الاملاح ppm ٣٠٠٠

محافظة ذي قار

ت	المساحة	المقاطعة	القطعة	العائدية	الشعبة الزراعية	مصدر الارواء	الملاحظات	مدى توفر الحصص المائية للمياه السطحية او الجوفية
١	٢٠٠	٣٥ المالحه	١/٢	١	الفهود	ابار	اراضي صحراوية	عمق ابار المياه الجوفية ١٢ متر والاملاح اكثر من ١٠٠٠٠ ppm
٢	١٠٠٠٠	١٧ الجزيرة	١/٢	١	المنار	ابار	اراضي صحراوية	عمق ابار المياه الجوفية ١٢ متر والاملاح اكثر من ١٠٠٠٠ ppm
٣	٤٠٠٠			١	كرمة بني سعد	ابار	اراضي صحراوية لم تتم تسويتها	عمق ابار المياه الجوفية ١٢ متر والاملاح اكثر من ١٠٠٠٠ ppm

محافظة البصرة

ت	المساحة/الدونم	المقاطعة	رقم القطعة	العائدية	الشعبة الزراعية	الملاحظات	مدى توفر الحصص المائية للمياه السطحية او الجوفية
١	١١١٨	البادية/٢٥ الجنوبية		غير مساواة	الزبير	الموقع مقترح للاستثمار	تتوفر مياه جوفية عمق الابار ٣٠ متر ونسبة الاملاح ٥٨٠٠ ppm
٢	٢١١٣	البادية/٢٥ الجنوبية		غير مساواة	الزبير	الموقع مقترح لانشاء بساتين	تتوفر مياه جوفية عمق الابار ٧٠ متر ونسبة الاملاح ٧٠٠٠ ppm
٣	٢٥٥٧	هور الحمار/٦٥		المقاطعة/غير مساواة	الصادق	نكشة عشائرية	تتوفر مياه سطحية
٤	٦٠٤	الواكي/٥٧		غير مساواة	الصادق	نكشة عشائرية	تتوفر مياه سطحية
٥	١٧٥٠	خيابر/٧٨		مالية	النتشوة		تتوفر مياه جوفية عمق الابار ١٥٠ متر ونسبة الاملاح ٨٠٠٠ ppm
٦	٢١٨٩	١ كوت بندر	١٤	ملك صرف وعقود ١١٧	الفاو	بساتين مهمة	تتوفر مياه سطحية
٧	١٨٠٠	٢ كوت خليفة	١٢٢ ١١٧ ١١٩ ١١١	ملك صرف وعقود ١١٧	الفاو	بساتين مهمة و ملاكين عرب	تتوفر مياه سطحية
٨	٣٥٢٠	٣ الفداغية	٣/٢٦ ١/١٧	ملك صرف وعقود ١١٧ مغارسين اوقاف	الفاو	بساتين مهمة	تتوفر مياه سطحية
٩	٥٣٠٠	٤/الدورة	٢/١٦ ٢/١٤ ٨٦/٣ ٣/٤٥٣	ملك صرف وعقود ١١٧	الفاو	بساتين مهمة	تتوفر مياه سطحية
١٠	٧٢٣٦	٥/المعامرة	٧٤ ٧٥ ٦/١٢	ملك صرف وعقود ١١٧	الفاو	بساتين مهمة	تتوفر مياه سطحية
١١	٥٦١٦	٦/الفاو الجنوبي	٧/١٥ ٩١٥ ١٦٤٥	حق التصرف	الفاو		تتوفر مياه سطحية
١٢	١٣٤	٢٢/الشافى	٤/٥	مالية	الدير	لزمات عشائرية ميح وبني مالك وبني منصور	تتوفر مياه سطحية

تتوفر مياه سطحية	لزمات عشائرية/عشيرة بني مالك	الدير	مالية	٤/٥	والشنانة الشافي/٢٢ والشنانة	١١٨	١٣
تتوفر مياه سطحية	لزمات عشائرية لعشيرة الجعبيين	الدير	مالية مثقلة بحق التصرف للسيد حامد النقيب	١٥	الشافي/٢٢ والشنانة	٦٢٦	١٤
تتوفر مياه سطحية	لزمات عشائرية ميح وبني مالك وبني منصور	الدير	مالية	١٣٤	يزدو/٢٣	١٣٠	١٥
تتوفر مياه سطحية		شط العرب	املاك خاصة		كوت سواوي	١٦٧٢	١٦
تتوفر مياه سطحية	المساحة حسب الخارطة	شط العرب	املاك خاصة		٣٣/البور	٤٠١	١٧
تتوفر مياه سطحية		شط العرب	املاك خاصة	٥/٤	١٠ الصالحية	٢٤٦٥	١٨
تتوفر مياه سطحية	المساحة تقريبية حسب الصورة الجوية	شط العرب	املاك خاصة	٥/٤	٤ السليمانية	٤٨٩	١٩
تتوفر مياه سطحية	المساحة تقريبية حسب الصورة الجوية	شط العرب	املاك خاصة	١٥	٢ البوارين	٩٥٤	٢٠
تتوفر مياه سطحية	المساحة تقريبية حسب الصورة الجوية	شط العرب	املاك خاصة	١٣٤	٢٣/لدعيجي	٢٠٠٠	٢١
تتوفر مياه سطحية	المساحة حسب الخارطة	شط العرب	املاك خاصة		٥ نهر جاسم	٤٩٧٥	٢٢
تتوفر مياه سطحية	المساحة تقريبية حسب الصورة الجوية	شط العرب	املاك خاصة		٣١/كوت هملان	٦٨٦	٢٣
تتوفر مياه سطحية	المساحة تقريبية حسب الصورة الجوية	شط العرب	املاك خاصة		العجيراوية الشمالية	٢٤٦٠	٢٤
تتوفر مياه سطحية	المساحة تقريبية حسب الصورة الجوية	شط العرب	املاك خاصة		العجيراوية الجنوبية	٢١٧٥	٢٥
تتوفر مياه سطحية	المساحة تقريبية حسب الصورة الجوية	شط العرب	املاك خاصة		الطويلة والشمشومية	٣٠٦٩	٢٦
تتوفر مياه سطحية	مفوضة بالطابو/مالية/وقف ذري/ملك صرف	ابو الخصيب	متنوعة		١٥ كاوس	٤٣٦	٢٧
تتوفر مياه سطحية	اميرية صرف/ مفوضية بالطابو اميرية ممنوحة باللزما/ملك صرف/املاك دولة/وقف صحيح غير ذري	ابو الخصيب	متنوعة	عدد القطع ١٣١	١٦ البلجان والبلجانية	٢٠٩٠	٢٨
تتوفر مياه سطحية	-	ابو الخصيب	متنوعة	عدد القطع ١٤١	١٧ الفياضي	١٠١٨	٢٩
تتوفر مياه سطحية	-	ابو الخصيب	متنوعة		١٨ العامية	٧٥	٣٠

محافظة الانبار

ت	القضاء	الناحية	المقاطعة	رقم القطعة	المساحة	مدى توفر الحصص المائية للمياه السطحية او الجوفية
١	هيت	البغدادي	٦ الحصوة		٥٠ دونم	تتوفر حصة مائية من المياه الجوفية وأعماق الابار ٨٠ م ونسبة الاملاح ٢٥٠٠ppm
٢	هيت	الفرات	٣٦ الجبل		٦٠ دونم	تتوفر حصة مائية من المياه الجوفية م وأعماق الابار ٣٠٠٠ppm ونسبة الاملاح ٣٠٠٠
٣	هيت	الفرات	٣٦ الجبل		٥٠٠ دونم	تتوفر حصة مائية من المياه الجوفية وأعماق الابار ٢٠٠ م ونسبة الاملاح ٣٠٠٠ppm
٤	الرطبة		١ الرطبة	١	١٠٠٠٠ دونم	تتوفر حصة مائية من المياه الجوفية وأعماق الابار ١٥٠ م ونسبة الاملاح ٣٠٠٠ppm
٥	القائم		٢٠ ديوم جباب الغربية		٦٠ دونم	تتوفر حصة مائية من المياه الجوفية وأعماق الابار ١٥٠ م ونسبة الاملاح ٣٠٠٠ppm
٦	القائم		٢٨ أ اراضي وادي المعاني		٥٣ دونم	تتوفر حصة مائية من المياه الجوفية وأعماق الابار ٢٠٠ م ونسبة الاملاح ٣٠٠٠ppm
٧	هيت		٦ حصوة الشامية	٣٩٠	٢٧٣ دونم	تتوفر حصة مائية من المياه الجوفية وأعماق الابار ٧٥ م ونسبة الاملاح ٣٥٠٠ppm
٨	هيت		٦ حصوة الشامية		٨٠ دونم	تتوفر حصة مائية من المياه الجوفية وأعماق الابار ٧٥ م ونسبة الاملاح ٣٥٠٠ppm
٩	الرمانة		٤ ختيلة ودغيمة وحويجة	١٠٨	١٩٧٣ دونم	تتوفر حصة مائية من المياه الجوفية وأعماق الابار ٧٠ م ونسبة الاملاح ٤٠٠٠ppm
١٠			٦ أ حصوة الشامية	٣٩٠	١٠٠٠ دونم	تتوفر حصة مائية من المياه الجوفية وأعماق الابار ١٢٠ م ونسبة الاملاح ٥٠٠٠ppm
١١	الكرمة		٢٦ جزيرة الكرمة	٢٩	٤٠٠ دونم	تتوفر حصة مائية من المياه الجوفية وأعماق الابار ١٢ م ونسبة الاملاح ٥٠٠٠ppm
١٢	القائم		٢٨ ديوم المالطي واللطيفية والمهيدين		٣١٦٦ دونم	تتوفر حصة مائية من المياه الجوفية وأعماق الابار ١٢ م ونسبة الاملاح ٥٠٠٠ppm

١٣	هيت	الفرات	٣٦ الجبل	٦٠ دونم	تتوفر حصة مائبة من المياه الجوفية وأعماق الابار ٢٥-٣٠م ونسبة الاملاح ppm٧٠٠٠
١٤	هيت	الغدادى	٦ حصوة الشامية	٧٠٠ دونم	تتوفر حصة مائبة من المياه الجوفية وأعماق الابار ٢٥-٣٠م ونسبة الاملاح ppm٧٠٠٠
١٥	الحبانية		حصوة الشامية أ	١١٢,١٨٦٢ دونم	تتوفر حصة مائبة من المياه الجوفية وأعماق الابار ٢٥ ونسبة الاملاح ppm٧٠٠٠
١٦		الجزيرة	٣٦ الجبل	٦٠ دونم	تتوفر حصة مائبة من المياه الجوفية وأعماق الابار ٢٥م ونسبة الاملاح ppm٧٠٠٠
١٧	القائم		٢٠ ديوم جباب الغربية	٨٠٠ دونم	لا تتوفر حصة مائبة
١٨	هيت	الغدادى	٥٨ حصوة الجزيرة	٢٥٠ دونم	لا تتوفر حصة مائبة
١٩	هيت	المحمدي	٦ حصوة الشامية	١٩٤٠٠٠ دونم	لا تتوفر حصة مائبة
٢٠	الرمادي		٤٧ ب حصوة الشامية	٥٠٠٠ دونم	لا تتوفر حصة مائبة
٢١	عامرية الصمود		٢٣ أ وادي ابو فروخ	٤٠٠ دونم	لا تتوفر حصة مائبة

محافظة ميسان

ت	المساحة/الدونم	المقاطعة	رقم القطعة	الناحية	الشعبة الزراعية	العائدية	الملاحظات	مدى توفر الحصص المائية للمياه السطحية او الجوفية
١	٢١٠	١١ جزيرة سيد احمد الرفاعي	٢٨٨/١	سيد احمد الرفاعي	زراعة ميسان شعبة سيد احمد	وزارة المالية	متجاوز عليها من قبل احد المزارعين	تتوفر لها مياه سطحية
٢	٤٠	١١ جزيرة سيد احمد الرفاعي	٢٨٨/١	سيد احمد الرفاعي	زراعة ميسان شعبة سيد احمد	وزارة المالية	متجاوز عليها من قبل احد المزارعين	تتوفر لها مياه سطحية
٣	٢٠	١١ جزيرة سيد احمد الرفاعي	٢٨٨/١	سيد احمد الرفاعي	زراعة ميسان شعبة سيد احمد	وزارة المالية	متجاوز عليها من قبل احد المزارعين	تتوفر لها مياه سطحية
٤	٢٥	١١ جزيرة سيد احمد الرفاعي	٢٨٨/١	سيد احمد الرفاعي	زراعة ميسان شعبة سيد احمد	وزارة المالية	متجاوز عليها من قبل احد المزارعين	تتوفر لها مياه سطحية
٥	٢٠	١١ جزيرة سيد احمد الرفاعي	٢٨٨/١	سيد احمد الرفاعي	زراعة ميسان شعبة سيد احمد	وزارة المالية	متجاوز عليها من قبل احد المزارعين	تتوفر لها مياه سطحية
٦	٦٠	مقاطعة ١١ جزيرة سيد احمد الرفاعي	٢٨٨/١	سيد احمد الرفاعي	زراعة ميسان شعبة سيد احمد	وزارة المالية	متجاوز عليها من قبل احد المزارعين	تتوفر لها مياه سطحية
٧	٤٠	مقاطعة ١١ جزيرة سيد احمد الرفاعي	٢٨٨/١	سيد احمد الرفاعي	زراعة ميسان شعبة سيد احمد	وزارة المالية	متجاوز عليها من قبل احد المزارعين	تتوفر لها مياه سطحية
٨	٤٥٠	١١ جزيرة سيد نور الغربية وهور الحويشة	١	علي الشرقي	زراعة ميسان شعبة علي الشرقي	وزارة المالية	قريبة من مشروع اروائي خاص	تتوفر لها مياه سطحية
٩	٥٠	٦ الزليمة	١	علي الغربي	زراعة ميسان شعبة	وزارة المالية	متجاوز عليها من قبل احد	تتوفر لها مياه سطحية

١٠	٢٢٠	١٦ الكبير والكبسون	٢/٢	علي الغربي	زراعة ميسان شعبة علي الغربي	وزارة المالية	متجاوز عليها من قبل احد المزارعين	تتوفر لها مياه سطحية
١١	١٠٠٠	هور الخراب		علي الغربي	زراعة ميسان شعبة علي الغربي	وزارة المالية	متجاوز عليها من قبل احد المزارعين	تتوفر لها مياه سطحية
١٢	١٥٦٠	١٦ الكبير والكبسون و ١٢ هور الخراب	٢/٢	علي الغربي	زراعة ميسان شعبة علي الغربي	وزارة المالية	متجاوز عليها من قبل احد المزارعين	تتوفر لها مياه سطحية
١٣	١٠٠٠	٤٣ البكعة والجفتة	١	علي الغربي	زراعة ميسان شعبة علي الغربي	وزارة المالية	متجاوز عليها من قبل احد المزارعين	تتوفر لها مياه سطحية
١٤	٤٠٠	١٢ هور السعدية والخراب	١	علي الغربي	زراعة ميسان شعبة علي الغربي	وزارة المالية	متجاوز عليها من قبل احد المزارعين	تتوفر لها مياه سطحية
١٥	١٠٠	١٢ هور السعدية والخراب	١	علي الغربي	زراعة ميسان شعبة علي الغربي	وزارة المالية	متجاوز عليها من قبل احد المزارعين	تتوفر لها مياه سطحية
١٦	٢٠٠	٣٦ الشويمية	٢ و٣ و٣٠ و١/٣٢	علي الغربي	زراعة ميسان شعبة علي الغربي	وزارة المالية	متجاوز عليها من قبل احد المزارعين	تتوفر لها مياه سطحية
١٧	٧٧	٧ المسعدة والداغريات	١٣/٨٣	المشراح	شعبة زراعة المشراح	وزارة المالية	متجاوز عليها ومصدر المياه من نهر المصب	تتوفر لها مياه سطحية
١٨	٩٩	٦ العمود والترابة	٢١ و ٢٢	المشراح	شعبة زراعة المشراح	وزارة المالية	متجاوز عليها ومصدر المياه من نهر المصب	تتوفر لها مياه سطحية
١٩	١٣	٦ العمود والترابة	القطعة ١١٥	المشراح	شعبة زراعة المشراح	وزارة المالية	متجاوز عليها ومصدر المياه من نهر الملغود	تتوفر لها مياه سطحية
٢٠	٢٢	٦ العمود والترابة	٨	المشراح	شعبة زراعة المشراح	وزارة المالية	متجاوز عليها ومصدر المياه من نهر الجديد	تتوفر لها مياه سطحية
٢١	١٠٠	مقاطعة ١١ جزيرة سيد احمد الرفاعي	٢٨٨/١	سيد احمد الرفاعي	شعبة سيد احمد الرفاعي	وزارة المالية	متجاوز عليها من قبل احد المزارعين	عمق الابار فيها ١٢-١٥ ونسبة الاملاح اكثر ppm١٠٠٠٠
٢٢	٢٠	مقاطعة ١١	٢٨٨/١	سيد احمد	شعبة سيد احمد	وزارة المالية	متجاوز عليها من قبل احد	عمق الابار فيها ١٢-١٥

ونسبة الاملاح اكثر ppm١٠٠٠٠	المزارعين		الرفاعي	الرفاعي		جزيرة سيد احمد الرفاعي		
لا تتوفر لها مياه سطحية	متجاوز عليها من قبل احد المزارعين	وزارة المالية	شعبة سيد احمد الرفاعي	سيد احمد الرفاعي	٢٨٨/١	مقاطعة ١١ جزيرة سيد احمد الرفاعي	٢٠	٢٣
لا تتوفر لها مياه سطحية	متجاوز عليها من قبل احد المزارعين وهي قريبة من مشروع اروائي خاص	وزارة المالية	شعبة علي الغربي		١/٣٠/٣,٢ ٣٢	٣٦ الشويمية	٢٠٠	٢٤
لا تتوفر لها مياه سطحية	متجاوز عليها من قبل احد المزارعين	وزارة المالية	شعبة زراعة المشرح	العمارة	١٣ و ٨٣	٧ المسعدة والداغريات	٧٧	٢٥
لا تتوفر لها مياه سطحية	قريبة من مشروع اروائي خاص	وزارة المالية	شعبة زراعة علي الشرقي	علي الشرقي	١	١ جزيرة سيد نور الغربية وهور الحويشة	٤٥٠	٢٦
لا تتوفر لها مياه سطحية	متجاوز عليها	وزارة المالية	شعبة زراعة كميت	كميت	٢	٨ الكصة الشرقية	١٠	٢٧
تتوفر لها مياه سطحية	متجاوز عليها	وزارة المالية	شعبة زراعة كميت	كميت	١	٣ نصف اراضي كميت الغربية	٢٥	٢٨
تتوفر لها مياه سطحية	متجاوز عليها	وزارة المالية	شعبة زراعة كميت	كميت	١	٣ نصف اراضي كميت الغربية	٢٤	٢٩
تتوفر لها مياه سطحية	متجاوز عليها	وزارة المالية	شعبة زراعة كميت	كميت	٢	٩ ثلث الثلث الشرقي	٥	٣٠
تتوفر لها مياه سطحية	متجاوز عليها	وزارة المالية	شعبة زراعة كميت	كميت	١	٤ نصف اراضي كميت الشرقية	١٥	٣١
تتوفر لها مياه سطحية	متجاوز عليها	وزارة المالية	شعبة زراعة كميت	كميت	١	٣ نصف اراضي كميت الغربية	٤٢	٣٢

تتوفر لها مياه سطحية	متجاوز عليها	وزارة المالية	شعبة زراعة كميت	كميت	٥	٨ الكصة الشرقية	١٠	٣٣
تتوفر لها مياه سطحية	متجاوز عليها	وزارة المالية	شعبة زراعة كميت	كميت	٥	٨ الكصة الشرقية	٨	٣٤
تتوفر لها مياه سطحية	متجاوز عليها	وزارة المالية	شعبة زراعة كميت	كميت	٢	٨ الكصة الشرقية	٨	٣٥
تتوفر لها مياه سطحية	متجاوز عليها	وزارة المالية	شعبة سيد احمد الرفاعي	سيد احمد الرفاعي	٢٨٨/١	١١ جزيرة سيد احمد الرفاعي	٦٤	٣٦
تتوفر لها مياه سطحية	متجاوز عليها	وزارة المالية	شعبة سيد احمد الرفاعي	سيد احمد الرفاعي	٢٨٨/١	١١ جزيرة سيد احمد الرفاعي	١٠	٣٧
تتوفر لها مياه سطحية	متجاوز عليها	وزارة المالية	شعبة سيد احمد الرفاعي	سيد احمد الرفاعي	٢٨٨/١	١١ جزيرة سيد احمد الرفاعي	٢٠	٣٨
تتوفر لها مياه سطحية	متجاوز عليها	وزارة المالية	شعبة سيد احمد الرفاعي	سيد احمد الرفاعي	٢٨٨/١	١١ جزيرة سيد احمد الرفاعي	٢٥	٣٩
تتوفر لها مياه سطحية	متجاوز عليها	وزارة المالية	شعبة سيد احمد الرفاعي	سيد احمد الرفاعي	٢٨٨/١	١١ جزيرة سيد احمد الرفاعي	٢٠	٤٠
تتوفر لها مياه سطحية	متجاوز عليها	وزارة المالية	شعبة سيد احمد الرفاعي	سيد احمد الرفاعي	٢٨٨/١	١١ جزيرة سيد احمد الرفاعي	١٠	٤١
تتوفر لها مياه سطحية	متجاوز عليها	وزارة المالية	شعبة سيد احمد الرفاعي	سيد احمد الرفاعي	٢٨٨/١	١١ جزيرة سيد احمد الرفاعي	٦٨	٤٢

• الأراضي الملائمة للاستثمار غرب نهر الفرات

أولاً : محافظة السماوة

الأراضي المرشحة للاستثمار هي الانتصار وحمورابي وتقدر مساحتها بـ ٣٠٠ الف دونم قابلة للزيادة إلى ٥٠٠ الف دونم ضمن مقاطعة السلمان .

منطقة الانتصار

- الأراضي الملائمة للاستثمار تبلغ ١٥٠ الف دونم
- لا يزيد سمك الدمام في تلك المنطقة عن ٧٠ متر
- إنتاجية الآبار المحفورة في مكنم الدمام لا تتجاوز إنتاجيتها عن ٢ لتر/ ثا والملوحة تصل إلى ١٠٠٠٠ مايكرومور/سم.

منطقة حمورابي

- الأراضي الملائمة للاستثمار تبلغ ٢٢٠ الف دونم وقابلة للزيادة لتصل ٣٠٠ الف دونم
- تقع مجاور المطار القديم في قضاء السلمان ومجاور لمنشآت القرية العصرية المنشئة حديثاً .
- يتراوح عمق الآبار في تلك المنطقة من ١٠٠ متر ويزداد ليصل إلى ٢٥٠ متر كلما اتجهنا باتجاه الغرب
- المنسوب الاستقراري بين ٧٠ متر ويصل إلى ١٢٥ متر باتجاه الغرب
- الانتاجية المتوقعة للآبار المحفورة تصل إلى أكثر من ٥ لتر / ثا ويصل إلى ١٠ لتر/ ثا وتقل باتجاه الغرب لتصل إلى ٣ لتر / ثا
- تتراوح الأملاح الذائبة (TDS) بين ٢٥٠٠ ملغم / لتر وتصل إلى ٤٠٠٠ ملغم / لتر

ثانياً: محافظة النجف الأشرف

- الأراضي الملائمة للاستثمار ٧٠٠ الف دونم في مقاطعة الشبيجة
- تتراوح أعماق الآبار في تلك المنطقة من ١٥٠ متر ليصل إلى ٢٠٠ متر كلما اتجهنا غرباً
- المنسوب الاستقراري بين ٩٠-١٠٠ متر باتجاه الغرب
- الانتاجية المتوقعة للآبار المحفورة أكثر من ٥ لتر / ثا وتقل باتجاه الغرب إلى ٣ لتر/ ثا
- الانتاجية المتوقعة للآبار المحفورة أكثر من ٥ لتر / ثا وتقل باتجاه الغرب إلى ٣ لتر/ ثا
- تتراوح كمية الأملاح الذاتية (TDS) بين ٣٠٠٠ ملغم / لتر وتصل إلى ٥٠٠٠ ملغم / لتر

• حسب كتاب وزارة الموارد المائية / دائرة التخطيط والمتابعة/قسم الدراسات الاستراتيجية ذي العدد ٣٣١٦١ في ٢٠١٩/١١/١١

• حسب كتاب محافظة المثنى / مكتب المحافظ ذي العدد ١٠٦ في ٢٠٢٠/١/١٣